



010010000413332

MINISTERSTVO DOPRAVY	
PODATELNÁ 7-	
délka výška	- 3 -12- 2007
56234 2007-MD-CKDP	

①

**Adresa příslušného úřadu**

Úřad: Ministerstvo dopravy, Odbor infrastruktury

Ulice: nábřeží Ludvíka Svobody 1222/12

PSČ, obec: 110 15 Praha 1

V Brně dne 28. listopadu 2007

**Věc: ŽÁDOST O STAVEBNÍ POVOLENÍ**

podle ustanovení § 110 odst. 1 a 2, zákona č. 183/2006 Sb., o územním plánování a stavebním řádu (stavební zákon), a § 4 vyhlášky č. 526/2006 Sb., kterou se provádějí některá ustanovení stavebního zákona ve věcech stavebního řádu

**ČÁST A.****I. Stavebník** **fyzická osoba**

jméno, příjmení, datum narození, místo trvalého pobytu (popřípadě též adresa pro doručování není-li shodná s místem trvalého pobytu)

 **fyzická osoba podnikající – záměr souvisí s její podnikatelskou činností**

jméno, příjmení, datum narození, IČ bylo-li přiděleno, místo trvalého pobytu (popřípadě též adresa pro doručování není-li shodná s místem trvalého pobytu)

 **právnícká osoba**

název nebo obchodní firma, IČ bylo-li přiděleno, adresa sídla (popřípadě též adresa pro doručování není-li shodná s adresou sídla), osoba oprávněná jednat jménem právnické osoby

Ředitelství silnic a dálnic ČR, Na Pankráci 546/56, 145 05 Praha, IČ 65993390, DIČ CZ65993390

Písemnosti doručovat taktéž na adresu:

Ředitelství silnic a dálnic ČR, Závod Brno, Šumavská 33, 602 00 Brno

Žádá-li o vydání rozhodnutí více žadatelů, jsou údaje obsažené v tomto bodě připojeny v samostatné příloze:

ano       ne

## II. Stavebník jedná

- samostatně  
 je zastoupen: jméno, příjmení/název nebo obchodní firma, zástupce; místo trvalého pobytu/adresa sídla (popř. jiná adresa pro doručování, není-li shodná):

Ing. Petr Uchytíl, Chmelnice 2792/20, 628 00 Brno, IČ 18139019, DIČ CZ5509030450

.....

.....

## III. Údaje o stavbě a její stručný popis

- nová stavba nebo její změna  
 soubor staveb  
 podmiňující přeložky sítí technické infrastruktury  
 stavby zařízení staveniště  
 územní rozhodnutí – ~~územní souhlas~~ ze dne 15. 11. 2004, č.j. SŘ/9909/2004/Sa, právní moc 12.1.2005

Označení stavby, její účel (kapacita), půdorys, výška, tvar, vzhled a členění stavby, technické a výrobní zařízení budoucího provozu:

Rychlostní silnice R49, stavba 4901 Hulín - Fryšták

Objekty C 117 Přivaděč Holešov

C 228 Most na přivaděči Holešov přes Mojenu

C 703.1 Protihluková stěna v km 1,500-1,670 - Hol, vpravo

Popis - viz technické zprávy objektů

## IV. Místo stavby a pozemky nebo stavby dotčené záměrem

obec	katastrální území	parcelní č.	druh pozemku podle katastru nemovitostí	výměra

Pozemek (pozemky) jsou ve vlastnictví:  stavebníka  jiného vlastníka

Navrhuje-li se stavba na více pozemcích, jsou údaje obsažené v tomto bodě připojeny v samostatné příloze:

ano  ne

**V. Sousední pozemky a stavby na nich**

Jedná se o veřejně prospěšnou liniovou stavbu - seznam sousedních pozemků neuvádíme

obec	katastrální území	parcelní č.	druh stavby na pozemku

Jedná-li se o více pozemků, jsou údaje obsažené v tomto bodě připojeny v samostatné příloze:

ano  ne

**VI. Napojení na veřejnou dopravní a technickou infrastrukturu (například na pozemní komunikaci, vodovod, kanalizaci, rozvod plynu)**

.....  
.....  
.....

**VII. Rozsah a vybavení staveniště**

Rozsah a vybavení staveniště budou řešeny v rámci jiného řízení vedeného v souvislosti s přípravou a povolováním stavby „Rychlostní silnice R49, stavba 4901 Hulín - Fryšták“

.....

**VIII. Zpracovatel projektové dokumentace (jméno a příjmení, adresa, titul, číslo, pod kterým je zapsán v seznamu autorizovaných osob)**

VIAPONT, s.r.o., Vodní 13, 602 00 Brno, IČ 46995447, DIČ CZ46995447

Ing. Jiří Dufka, ČKAIT 1001177

.....  
.....

### IX. Provedení stavby

Název a sídlo stavebního podnikatele, který bude stavbu provádět (pokud je znám), IČ, bylo-li přiděleno

Zhotovitel bude určen pomocí výběrového řízení

### X. Navrhovaná stavba

- je v souladu s obecnými požadavky na výstavbu,  
doklad o tom je  součástí projektové dokumentace  
 v příloze žádosti
- je v souladu se závaznými stanovisky dotčených orgánů  
doklad o tom je  součástí projektové dokumentace  
 v příloze žádosti

### XI. Předpokládaný termín zahájení a dokončení stavby

Zahájení říjen 2008

Dokončení září 2013

**XII. Orientační náklad na provedení stavby: 109 070 000,- Kč**

### XIII. Seznam a adresy známých účastníků řízení

Jméno, příjmení Název (u právnické a podnikající fyzické osoby)	Bydliště Sídlo

Jedná-li se o více účastníků, žadatel připojuje údaje obsažené v tomto bodě v samostatné příloze:

ano  ne

**XIV. K provedení stavby má být použit sousední pozemek (stavba)**

ano  ne

s vlastníkem této nemovitosti dohoda uzavřena

ano  ne


V kladném případě uvést

rozsah záboru .....


dobu záboru.....

druh prací .....

**Ing. Petr Uchytíl**  
**Chmelnice 2792/20, Brno**  
IČO: 181 39 019  
DIČ: CZ5509030450



.....  
podpis



Mo

2

**Adresa příslušného úřadu**

Úřad: Ministerstvo dopravy, Odbor infrastruktury  
Ulice: nábřeží Ludvíka Svobody 1222/12  
PSČ, obec: 110 15 Praha 1

V Brně dne 11. června 2008

**Věc: ŽÁDOST O STAVEBNÍ POVOLENÍ**

podle ustanovení § 110 odst. 1 a 2, zákona č. 183/2006 Sb., o územním plánování a stavebním řádu (stavební zákon), a § 4 vyhlášky č. 526/2006 Sb., kterou se provádějí některá ustanovení stavebního zákona ve věcech stavebního řádu

**ČÁST A.**

**I. Stavebník**

**fyzická osoba**

jméno, příjmení, datum narození, místo trvalého pobytu (popřípadě též adresa pro doručování není-li shodná s místem trvalého pobytu)

**fyzická osoba podnikající – záměr souvisí s její podnikatelskou činností**

jméno, příjmení, datum narození, IČ bylo-li přiděleno, místo trvalého pobytu (popřípadě též adresa pro doručování není-li shodná s místem trvalého pobytu)

**právnícká osoba**

název nebo obchodní firma, IČ bylo-li přiděleno, adresa sídla (popřípadě též adresa pro doručování není-li shodná s adresou sídla), osoba oprávněná jednat jménem právnické osoby

Ředitelství silnic a dálnic ČR, Na Pankráci 546/56, 145 05 Praha, IČ 65993390, DIČ CZ65993390

Pisemnosti doručovat taktéž na adresu:

Ředitelství silnic a dálnic ČR, Závod Brno, Šumavská 33, 602 00 Brno

Žádá-li o vydání rozhodnutí více žadatelů, jsou údaje obsažené v tomto bodě připojeny v samostatné příloze:

ano  ne

## II. Stavebník jedná

- samostatně  
 je zastoupen: jméno, příjmení/název nebo obchodní firma, zástupce; místo trvalého pobytu/adresa sídla (popř. jiná adresa pro doručování, není-li shodná):

Ing. Petr Uchytíl, Chmelnice 2792/20, 628 00 Brno, IČ 18139019, DIČ CZ5509030450

.....  
.....

## III. Údaje o stavbě a její stručný popis

- nová stavba nebo její změna  
 soubor staveb  
 podmiňující přeložky sítí technické infrastruktury  
 stavby zařízení staveniště  
 územní rozhodnutí – ~~územní souhlas~~ ze dne 15. 11. 2004, č.j SŘ/9909/2004/Sa, právní moc 12.1.2005

Označení stavby, její účel (kapacita), půdorys, výška, tvar, vzhled a členění stavby, technické a výrobní zařízení budoucího provozu:

**Rychlostní silnice R49, stavba 4901 Hulín - Fryšták, km 5,4 - 10,9**

Objekty viz příloha č. 1 - Seznam objektů

Popis - viz technické zprávy jednotlivých objektů

## IV. Místo stavby a pozemky nebo stavby dotčené záměrem

obec	katastrální území	parcelní č.	druh pozemku podle katastru nemovitostí	výměra

Pozemek (pozemky) jsou ve vlastnictví:  stavebníka  jiného vlastníka

Navrhuje-li se stavba na více pozemcích, jsou údaje obsažené v tomto bodě připojeny v samostatné příloze č. 2:

ano  ne

## V. Sousední pozemky a stavby na nich

Jedná se o veřejně prospěšnou liniovou stavbu - seznam sousedních pozemků neuvádíme

obec	katastrální území	parcelní č.	druh stavby na pozemku

Jedná-li se o více pozemků, jsou údaje obsažené v tomto bodě připojeny v samostatné příloze:

ano  ne

## VI. Napojení na veřejnou dopravní a technickou infrastrukturu (například na pozemní komunikaci, vodovod, kanalizaci, rozvod plynu)

.....  
.....  
.....

## VII. Rozsah a vybavení staveniště

Rozsah a vybavení staveniště budou řešeny v rámci jiných řízení vedených v souvislosti s přípravou a povolováním stavby „Rychlostní silnice R49, stavba 4901 Hulín - Fryšták“

.....

## VIII. Zpracovatel projektové dokumentace (jméno a příjmení, adresa, titul, číslo, pod kterým je zapsán v seznamu autorizovaných osob)

Ing. Pavel Mandík - ČKAIT 0101575, Ing. Jiří Dufka - ČKAIT 1001177, Ing. Peter Hajoš - ČKAIT 0008974, Ing. Ivan Kusák - ČKAIT 1001178, Irena Randusová - ČKAIT 0101680, Ing. Ivana Novotná - ČKAIT 1000585,

.....



### IX. Provedení stavby

Název a sídlo stavebního podnikatele, který bude stavbu provádět (pokud je znám), IČ, bylo-li přiděleno

Zhotovitel bude určen pomocí výběrového řízení

### X. Navrhovaná stavba

- je v souladu s obecnými požadavky na výstavbu,  
doklad o tom je  součástí projektové dokumentace  
 v příloze žádosti
- je v souladu se závaznými stanovisky dotčených orgánů  
doklad o tom je  součástí projektové dokumentace  
 v příloze žádosti

### XI. Předpokládaný termín zahájení a dokončení stavby

Zahájení říjen 2008

Dokončení září 2015

### XII. Orientační náklad na provedení stavby:

### XIII. Seznam a adresy známých účastníků řízení

Jméno, příjmení Název (u právnické a podnikající fyzické osoby)	Bydliště Sídlo

Jedná-li se o více účastníků, žadatel připojuje údaje obsažené v tomto bodě v samostatné příloze:

ano  ne

**XIV. K provedení stavby má být použit sousední pozemek (stavba)**

ano  ne

s vlastníkem této nemovitosti dohoda uzavřena

ano  ne


V kladném případě uvést

rozsah záboru .....

dobu záboru.....

druh prací .....

**Ing. Petr Uchytíl**  
**Chmelnice 2792/20, Brno**  
IČO: 181 39 019  
DIČ: CZ5509030450



.....  
podpis

### Adresa příslušného úřadu

Úřad: Ministerstvo dopravy, Odbor infrastruktury

Ulice: nábřeží Ludvíka Svobody 1222/12

PSČ, obec: 110 15 Praha 1

V Brně dne 25. září 2009

### Věc: ŽÁDOST O STAVEBNÍ POVOLENÍ

podle ustanovení § 110 odst. 1 a 2, zákona č. 183/2006 Sb., o územním plánování a stavebním řádu (stavební zákon), a § 4 vyhlášky č. 526/2006 Sb., kterou se provádějí některá ustanovení stavebního zákona ve věcech stavebního řádu

### ČÁST A.

#### I. Stavebník

fyzická osoba

jméno, příjmení, datum narození, místo trvalého pobytu (popřípadě též adresa pro doručování není-li shodná s místem trvalého pobytu)

fyzická osoba podnikající – záměr souvisí s její podnikatelskou činností

jméno, příjmení, datum narození, IČ bylo-li přiděleno, místo trvalého pobytu (popřípadě též adresa pro doručování není-li shodná s místem trvalého pobytu)

právnická osoba

název nebo obchodní firma, IČ bylo-li přiděleno, adresa sídla (popřípadě též adresa pro doručování není-li shodná s adresou sídla), osoba oprávněná jednat jménem právnické osoby

Ředitelství silnic a dálnic ČR, Na Pankráci 546/56, 145 05 Praha, IČ 65993390, DIČ CZ65993390

Písemnosti doručovat taktéž na adresu:

Ředitelství silnic a dálnic ČR, Závod Brno, Šumavská 33, 602 00 Brno

Žádá-li o vydání rozhodnutí více žadatelů, jsou údaje obsažené v tomto bodě připojeny v samostatné příloze:

ano

ne

## II. Stavebník jedná

- samostatně  
 je zastoupen: jméno, příjmení/název nebo obchodní firma, zástupce; místo trvalého pobytu/adresa sídla (popř. jiná adresa pro doručování, není-li shodná):

Ing. Petr Uchytíl, Chmelnice 2792/20, 628 00 Brno, IČ 18139019, DIČ CZ5509030450

.....  
.....

## III. Údaje o stavbě a její stručný popis

- nová stavba nebo její změna  
 soubor staveb  
 podmiňující přeložky sítí technické infrastruktury  
 stavby zařízení staveniště  
 územní rozhodnutí – ~~územní souhlas~~ ze dne 15. 11. 2004, č.j SŘ/9909/2004/Sa, právní moc 12.1.2005

Označení stavby, její účel (kapacita), půdorys, výška, tvar, vzhled a členění stavby, technické a výrobní zařízení budoucího provozu:

**Rychlostní silnice R49, stavba 4901 Hulín - Fryšták, km 0,0 - 5,4**

Objekty viz příloha - Seznam objektů a předávané dokumentace

Popis - viz technické zprávy jednotlivých objektů

## IV. Místo stavby a pozemky nebo stavby dotčené záměrem

obec	katastrální území	parcelní č.	druh pozemku podle katastru nemovitostí	výměra

Pozemek (pozemky) jsou ve vlastnictví:  stavebníka  jiného vlastníka

Navrhuje-li se stavba na více pozemcích, jsou údaje obsažené v tomto bodě připojeny v samostatné příloze č. 1:

- ano  ne

## V. Sousední pozemky a stavby na nich

Jedná se o veřejně prospěšnou liniovou stavbu - seznam sousedních pozemků neuvádíme

obec	katastrální území	parcelní č.	druh stavby na pozemku

Jedná-li se o více pozemků, jsou údaje obsažené v tomto bodě připojeny v samostatné příloze:

ano  ne

## VI. Napojení na veřejnou dopravní a technickou infrastrukturu (například na pozemní komunikaci, vodovod, kanalizaci, rozvod plynu)

.....

.....

.....

## VII. Rozsah a vybavení staveniště

Rozsah a vybavení staveniště budou řešeny v rámci jiných řízení vedených v souvislosti s přípravou a povoláním stavby „Rychlostní silnice R49, stavba 4901 Hulín - Fryšták“

.....

## VIII. Zpracovatel projektové dokumentace (jméno a příjmení, adresa, titul, číslo, pod kterým je zapsán v seznamu autorizovaných osob)

Tento údaj je uveden v příloze „Seznam objektů a předávané dokumentace“ vždy u příslušného objektu.

## IX. Provedení stavby

Název a sídlo stavebního podnikatele, který bude stavbu provádět (pokud je znám), IČ, bylo-li přiděleno

Sdružení stavebních firem pod vedením společnosti Skanska DS a.s., Bohunická 13/50, 619 00 Brno,  
IČ 262 71 303

## X. Navrhovaná stavba

- je v souladu s obecnými požadavky na výstavbu,  
doklad o tom je  součástí projektové dokumentace  
 v příloze žádosti
- je v souladu se závaznými stanovisky dotčených orgánů  
doklad o tom je  součástí projektové dokumentace  
 v příloze žádosti

## XI. Předpokládaný termín zahájení a dokončení stavby

Zahájení - březen 2010 (pouze objekty uvedené v této žádosti)

Dokončení - říjen 2016 (pouze objekty uvedené v této žádosti)

## XII. Orientační náklad na provedení stavby:

## XIII. Seznam a adresy známých účastníků řízení

Jméno, příjmení Název (u právnické a podnikající fyzické osoby)	Bydliště Sídlo
<b>Ředitelství silnic a dálnic ČR</b>	<b>Na Pankráci 546/56, 145 05 Praha</b>
<b>vlastníci pozemků</b>	
<b>vlastníci dotčených sítí</b>	
<b>vlastníci dotčených komunikací</b>	

Jedná-li se o více účastníků, žadatel připojuje údaje obsažené v tomto bodě v samostatné příloze:

ano  ne

**XIV. K provedení stavby má být použit sousední pozemek (stavba)**

ano  ne

s vlastníkem této nemovitosti dohoda uzavřena

ano  ne


V kladném případě uvést

rozsah záboru .....


dobu záboru .....

druh prací .....

**Ing. Petr Uchytíl**  
**Chmelnice 2792/20, Brno**  
IČO: 181 39 019  
DIČ: CZ5509030450



.....  
podpis

**Adresa příslušného úřadu**

Úřad: Ministerstvo dopravy, Odbor infrastruktury

Ulice: nábřeží Ludvíka Svobody 1222/12

PSČ, obec: 110 15 Praha 1

9M/Jur

18.12.5  
19.12.2013**Věc: ŽÁDOST O STAVEBNÍ POVOLENÍ**

podle ustanovení § 110 odst. 1 a 2 zákona č. 183/2006 Sb., o územním plánování a stavebním řádu (stavební zákon), a § 18b vyhlášky č. 503/2006 Sb., o podrobnější úpravě územního rozhodování, územního opatření a stavebního řádu

**ČÁST A****I. Identifikační údaje stavebního záměru**

(název, místo, účel stavby)

**Rychlostní silnice R49, stavba 4901 Hulín - Fryšták, km 10,9 – 18,0 a SO189 Provizorní napojení na silnici II/490 Fryšták - Zlín****Objekty - viz příloha Seznam objektů****Popis - viz technické zprávy jednotlivých objektů****II. Identifikační údaje stavebníka**

(fyzická osoba uvede jméno, příjmení, datum narození, místo trvalého pobytu popřípadě též adresu pro doručování, není-li shodná s místem trvalého pobytu; pokud záměr souvisí s její podnikatelskou činností, uvede fyzická osoba jméno, příjmení, datum narození, IČ, bylo-li přiděleno, místo trvalého pobytu popřípadě též adresu pro doručování, není-li shodná s místem trvalého pobytu; právnická osoba uvede název nebo obchodní firmu, IČ, bylo-li přiděleno, adresu sídla popřípadě též adresu pro doručování, není-li shodná s adresou sídla, osobu oprávněnou jednat jménem právnické osoby)

**Ředitelství silnic a dálnic ČR, Na Pankráci 546/56, 145 05 Praha, IČ 65993390, DIČ CZ65993390****Stavbu zajišťuje (písemnosti doručovat na adresu):****Ředitelství silnic a dálnic ČR, Správa Zlín, Fügnerovo nábřeží 5476, 760 01 Zlín**

Telefon / mobilní telefon: .....

Fax / e-mail: .....

Datová schránka: .....

Podává-li žádost více osob, připojují se údaje obsažené v tomto bodě v samostatné příloze:

 ano
  ne



**III. Stavebník jedná** samostatně je zastoupen; v případě zastoupení na základě plné moci, je plná moc připojena v samostatné příloze (u fyzické osoby se uvede jméno, příjmení, datum narození, místo trvalého pobytu popřípadě též adresu pro doručování, není-li shodná s místem trvalého pobytu; právnická osoba uvede název nebo obchodní firmu, IČ, bylo-li přiděleno, adresu sídla popřípadě též adresu pro doručování, není-li shodná s adresou sídla, osobu oprávněnou jednat jménem právnické osoby):**Na základě plné moci firmou VIAPONT, s.r.o., Vodní 13, 602 00 Brno, IČ 46995447**.....  
Telefon / mobilní telefon: **543 217 590 – Ing. Martin Sirotek**Fax / e-mail: **sirotek@viapont.cz**

Datová schránka:.....

**IV. Údaje o stavebním záměru a jeho popis** nová stavba změna dokončené stavby (nástavba, přístavba, stavební úprava) soubor staveb podmiňující přeložky sítí technické infrastruktury stavby zařízení staveniště stavba byla umístěna územním rozhodnutím / ~~územním souhlasem~~ / veřejnoprávní smlouvou,**které vydal MÚ Holešov – OÚPSŘ, Masarykova 628, 769 17 Holešov****dne 15. 11. 2004 pod č.j. SŘ/9909/2004/Sa, právní moc 12.1.2005**

Základní údaje o stavebním záměru podle projektové dokumentace (obec, ulice, číslo popisné / evidenční, účel užívání stavby, zastavěná plocha, počet nadzemních a podzemních podlaží, výška / hloubka stavby), jeho členění, technickém nebo výrobním zařízení, budoucím provozu a jeho vlivu na zdraví a životní prostředí a o souvisejících opatřeních:

Viz projektová dokumentace

.....  
Změna dokončené stavby (nástavba, přístavba nebo stavební úpravy) se navrhuje z důvodu změny v užívání stavby:  ne ano

Pokud ano, uvést nový způsob užívání stavby:.....

Statistické údaje (u staveb obsahujících byty):

Nová výstavba:

počet bytů.....

užitková plocha všech bytů v m<sup>2</sup> (bez plochy nebytových prostor).....

Změna dokončené stavby (nástavba, přístavba, stavební úprava):

počet nových bytů.....

počet zrušených bytů.....

počet bytů, ve kterých se provádí stavební úpravy.....

užitková plocha všech bytů v m<sup>2</sup> (bez plochy nebytových prostor).....

#### V. U dočasného stavebního záměru

Doba trvání: **Nejedná se o dočasnou stavbu**

Návrh úpravy pozemku po jeho odstranění:

.....

#### VI. Údaje o místě stavebního záměru

(stavební pozemek popřípadě pozemky, které se mají použít jako staveniště)

obec	katastrální území	parcelní č.	druh pozemku podle katastru nemovitostí	výměra [m <sup>2</sup> ]

Jedná-li se o více pozemků, připojují se údaje obsažené v tomto bodě v samostatné příloze:

ano     ne

#### VII. Zhotovitel stavebního záměru – stavební podnikatel

Název a sídlo stavebního podnikatele (pokud je znám), IČ, bylo-li přiděleno

**Sdružení stavebních firem pod vedením společnosti Skanska DS a.s., Bohunická 13/50, 619 00 Brno, IČ 262 71 303**

#### VIII. Předpokládaný termín zahájení a dokončení stavebního záměru

Zahájení: **08/2014**

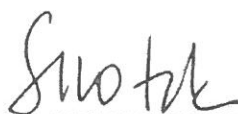
Dokončení: **08/2017**

#### IX. Orientační náklady na provedení stavebního záměru: **2 800 mil. Kč**

**X. Užití sousedního pozemku nebo stavby****Jedná se o veřejně prospěšnou rozsáhlou liniovou stavbu – seznam sousedních pozemků v příloze**K provedení stavebního záměru má být použit sousední pozemek (stavba)  ano  ne

Pokud ano, je vyjádření vlastníka této nemovitostí připojeno v samostatné příloze.

Brno dne 17. 12. 2013

**VIAPONT s.r.o.**  
Vodní 13  
602 00 BRNO [2].....  
podpis

### Adresa příslušného úřadu

Úřad: Ministerstvo dopravy, Odb. infrastr.  
Ulice: nabřeží L. Svobody 1222/12  
PSC, obec: 110 15 Praha 1

## Věc: ŽÁDOST O STAVEBNÍ POVOLENÍ

podle ustanovení § 110 odst. 1 a 2 zákona č. 183/2006 Sb., o územním plánování a stavebním řádu (stavební zákon), a § 18b vyhlášky č. 503/2006 Sb., o podrobnější úpravě územního rozhodování, územního opatření a stavebního řádu

### ČÁST A

#### I. Identifikační údaje stavebního záměru

(název, místo, účel stavby)

Dálnice D49, stavba 4901 Hulín - Fyštáček, úseky ZV - km 5/4  
stavební objekt SO 301.2 Kanalizace D49 v úseku km 4,5 - 5/4  
místo: kat. území Třebětice  
účel stavby: odvedení vody z vozovky dálnice D49

#### II. Identifikační údaje stavebníka

(fyzická osoba uvede jméno, příjmení, datum narození, místo trvalého pobytu popřípadě též adresu pro doručování, není-li shodná s místem trvalého pobytu; pokud záměr souvisí s její podnikatelskou činností, uvede fyzická osoba jméno, příjmení, datum narození, IČ, bylo-li přiděleno, místo trvalého pobytu popřípadě též adresu pro doručování, není-li shodná s místem trvalého pobytu; právnická osoba uvede název nebo obchodní firmu, IČ, bylo-li přiděleno, adresu sídla popřípadě též adresu pro doručování, není-li shodná s adresou sídla, osobu oprávněnou jednat jménem právnické osoby)

Ředitelství silnic a dálnic ČR, Na Paulovci 546/56, 14505 Praha  
IČ 65993390, DIČ CZ 65993390; stavbu zajišťuje  
RSD ČR správa Zlín, Fugnerovo nábř. 5476, 760 01 Zlín

Telefon / mobilní telefon: Ing. Helena Konečná 577 008 448

Fax / e-mail: helena.konecna@rsd.cz

Datová schránka:

Podává-li žádost více osob, připojují se údaje obsažené v tomto bodě v samostatné příloze:

ano  ne

### III. Stavebník jedná

samostatně

je zastoupen; v případě zastoupení na základě plné moci je plná moc připojena v samostatné příloze (u fyzické osoby se uvede jméno, příjmení, datum narození, místo trvalého pobytu popřípadě též adresa pro doručování, není-li shodná s místem trvalého pobytu; právnická osoba uvede název nebo obchodní firmu, IČ, bylo-li přiděleno, adresu sídla popřípadě též adresu pro doručování, není-li shodná s adresou sídla, osobu oprávněnou jednat jménem právnické osoby):

firmou VIAPONT, s.r.o., Vochov 258/13, 60200 Brno  
IČ 46995447, DIČ CZ46995447

Telefon / mobilní telefon: kg Miroslav Meluzin, 543 277 590, k124

Fax / e-mail: meluzin@viapont.cz

Datová schránka:

### IV. Údaje o stavebním záměru a jeho popis

nová stavba

změna dokončené stavby (nástavba, přístavba, stavební úprava)

soubor staveb

podmiňující přeložky sítí technické infrastruktury

stavby zařízení staveniště

stavba byla umístěna územním rozhodnutím / územním souhlasem / veřejnoprávní smlouvou,

které vydal Městský úřad Holešov

dne 15. 11. 2004 pod č.j. SR/9909/2004/Sa

Základní údaje o stavebním záměru podle projektové dokumentace (obec, ulice, číslo popisné / evidenční, účel užívání stavby, zastavěná plocha, počet nadzemních a podzemních podlaží, výška / hloubka stavby), jeho členění, technickém nebo výrobním zařízení, budoucím provozu a jeho vlivu na zdraví a životní prostředí a o souvisejících opatřeních:

Dálnice D49 je jednou z důležitých dopravních tepen Zlínského kraje, je obsažena v Zásadách územního rozvoje Zlínského kraje. Zajišťuje odlehčením stávajících komunikací od tranzitní dopravní zátěže.

SO 301.2 Kanalizace D49 v úseku 45-5/4 zajišťuje odvedení vod z vozovky dálnice D49

.....  
.....  
.....  
.....

Změna dokončené stavby (nástavba, přístavba nebo stavební úpravy) se navrhuje z důvodu změny v užívání stavby:  ne  
 ano

Pokud ano, uvést nový způsob užívání stavby:.....  
.....

Statistické údaje (u staveb obsahujících byty):

Nová výstavba:.....  
počet bytů.....  
užitková plocha všech bytů v m<sup>2</sup> (bez plochy nebytových prostor).....

Změna dokončené stavby (nástavba, přístavba, stavební úprava):

počet nových bytů.....  
počet zrušených bytů.....  
počet bytů, ve kterých se provádí stavební úpravy.....  
užitková plocha všech bytů v m<sup>2</sup> (bez plochy nebytových prostor).....

**V. U dočasného stavebního záměru**

Doba trvání:.....

Návrh úpravy pozemku po jeho odstranění:.....  
.....  
.....  
.....  
.....  
.....  
.....  
.....  
.....  
.....

.....  
.....  
.....  
.....  
.....

**VI. Údaje o místu stavebního záměru**

(stavební pozemek popřípadě pozemky, které se mají použít jako staveniště)

obec	katastrální území	parcelní č.	druh pozemku podle katastru nemovitostí	výměra [m <sup>2</sup> ]

Jedná-li se o více pozemků, připojují se údaje obsažené v tomto bodě v samostatné příloze:

ano     ne

**VII. Zhotovitel stavebního záměru – stavební podnikatel**

Název a sídlo stavebního podnikatele (pokud je znám), IČ, bylo-li přiděleno

*sdružení Hulín – Frýstálek*

.....  
.....  
.....

**VIII. Předpokládaný termín zahájení a dokončení stavebního záměru / SO 301.2**

Zahájení ..... 2020

Dokončení ..... 2022

**IX. Orientační náklady na provedení stavebního záměru:**

*SO 301.2 9 mil Kč*


**X. Užití sousedního pozemku nebo stavby**

K provedení stavebního záměru má být použit sousední pozemek (stavba)  ano  ne

Pokud ano, je vyjádření vlastníka této nemovitosti připojeno v samostatné příloze.

v Brně dne 3.2.2017

VIAPONT s.r.o  
Vodní 13  
602 00 BRNO (3)

  
.....  
podpis