



Katastrální úřad pro Zlínský kraj, Katastrální pracoviště Holešov
nám. Dr.E.Beneše 49, 769 01 Holešov
tel.: 573301300, e-mail: kp.holesov@cuzk.cz, ID dat. schránky: sy7ieyf

V Holešově dne 13.01.2023
Č. j.: OR-233/2022-740-11

VEŘEJNÁ VYHLÁŠKA ROZHODNUTÍ

Katastrální úřad pro Zlínský kraj, Katastrální pracoviště Holešov (dále jen "katastrální úřad"), podle § 5 odst. 1 písm. e) zákona č. 359/1992 Sb., o zeměměřických a katastrálních orgánech, ve znění pozdějších předpisů, věcně příslušný a podle § 11 odst. 1 písm. b) zákona č. 500/2004 Sb., správní řád, místně příslušný k řízení o změně hranice katastrálního území, které je vedeno pod sp. zn. OR-233/2022-740, tímto rozhodnutím

schvaluje

- Změnu průběhu části katastrální hranice mezi katastrálním územím Martinice u Holešova a katastrálním územím Holešov, přitom tato část katastrální hranice je i obecní hranicí mezi obcí Martinice a obcí Holešov, do jejichž územní působnosti náleží uvedená katastrální území.**

Nový průběh příslušné části katastrální hranice, který je vymezen spojnicemi lomových bodů daných souřadnicemi v dokumentaci nového geometrického a polohového určení pozemků obnovených na podkladě výsledků komplexní pozemkové úpravy v katastrálním území Martinice u Holešova a katastrálním územím Holešov, se napojuje na dosavadní průběh katastrální hranice v lomovém bodě č. 640972013060088 a nová katastrální hranice probíhá po hranicích parcel určených lomovými body číslo

640972027870470;	692107014570524;	692107014570527;	692107010630002;
640972027870509;	692107010630003;	692107014570554;	692107010630005;
692107014570563;	692107014570564;	692107010630006;	692107010630007;
640972027870510;	692107014570571;	692107014570580;	692107010630283;
692107014570595;	640972027870512;	692107010630017;	692107010630019;
692107014570627;	640972027870513;	692107010630025;	692107014570666;
640972027870515;	692107010630039;	692107014570693;	692107010630048;
640972027870517;	692107014570719;	640972027870173;	692107014570723;
692107014570725;	692107014570726;	692107014570729;	692107010630062;
692107014570735;	640972027870327;	692107010630066;	692107010630065;
692107010630063;	692107010630061;	692107010630057;	640972027870484;
692107010630052;	640972027870516;	692107010630049;	692107010630047;
692107010630042;	640972027870514;	692107010630037;	692107010630033;
692107010630027;	692107010630022;	692107010630018;	640972027870511;
692107014570584;	692107014570589;	640972013060118;	640972013060116;
640972013060115;	640972013060114;	640972013060113;	640972013060111;
640972013060109;	640972013060107;	640972013060104;	692107014571885;
640972013060105;	640972013060108;	640972013060106;	692107014571883;
692107014571882;	640972013060100;	640972013060090;	640972013060086;
640972013060085;	692107014571881;	640972013060083;	692107014571879;
692107014571877;	640972013060081;	640972013060080;	640972013060078;
692107014571875;	640972013060076;	692107014571873;	640972013060075;
692107014571867;	640972013060074;	640972013060072;	692107014571863;
640972013060070;	640972013060069;	640972013060066;	640972013060065;
692107014571861;	640972013060063;	640972013060061;	640972013060060;
640972013060059;	640972013060058;	640972027870366;	640972010840005;
640972027870485;	692107014570076;	692107014571821;	692107014571822;
692107014571803;	692107014571805;	692107014571808;	692107014570066;
692107014570067;	692107014570063;	692107014570064;	692107014570058;

692107014571804; 692107014571806; 640972027870540; 692107014571792;
692107014571788; 692107014571789; 692107014571790; 692107014571791 a v lomovém
bodě číslo 736058014830122 se napojuje na dosavadní průběh katastrální hranice.

2. Změnu průběhu části katastrální hranice mezi katastrálním územím Holešov a katastrálním územím Žopy.

Nový průběh příslušné části katastrální hranice, který je vymezen spojnicemi lomových bodů daných souřadnicemi v dokumentaci nového geometrického a polohového určení pozemků obnovených na podkladě výsledků komplexní pozemkové úpravy v katastrálním území Holešov a katastrálním územím Žopy, se napojuje na dosavadní průběh katastrální hranice v lomovém bodě č. 797782011300074 a nová katastrální hranice probíhá po hranicích parcel určených lomovými body číslo 797782012190010; 797782012190009; 797782012190011; 797782012190013; 797782012190003; 797782012190002; 797782012190004; 797782013020023; 797782013020022; 797782013020021; 797782013020024; 797782013020020; 797782013020019; 797782013020017; 797782013020015; 797782013020044; 797782013020043; 797782013020042; 797782013020041; 797782013020040; 797782013020039; 797782013020038; 797782013020037; 797782013020036; 797782013020035; 797782013020032; 797782013020030; 797782013020028; 797782013020026; 797782013020025 a v lomovém bodě číslo 797782011300141 se napojuje na dosavadní průběh katastrální hranice.

3. Změnu průběhu části katastrální hranice mezi katastrálním územím Martinice u Holešova a katastrálním územím Přílepy u Holešova, přitom tato část katastrální hranice je i obecní hranicí mezi obcí Martinice a obcí Přílepy.

Nový průběh příslušné části katastrální hranice, který je vymezen spojnicemi lomových bodů daných souřadnicemi v dokumentaci nového geometrického a polohového určení pozemků obnovených na podkladě výsledků komplexní pozemkové úpravy v katastrálním území Martinice u Holešova a katastrálním územím Přílepy u Holešova, se napojuje na dosavadní průběh katastrální hranice v lomovém bodě č. 36058014830122 a nová katastrální hranice probíhá po hranicích parcel určených lomovými body číslo 736058014830121; 736058014830006; 736058014830123; 736058015430001; 736058014830157; 736058014830002; 736058014830003; 736058014830004; 736058014830005; 736058014830001; 736058014830102; 736058014830101; 736058014930001; 736058014930002; 736058014930003; 736058014930004; 736058014930005; 736058014930006; 736058014930007; 736058014830014; 736058014830015; 692107014571846; 736058014830016; 736058014830111; 736058014830110; 736058014830109; 736058014830108; 736058014830106; 736058014830107; 736058014830159; 736058014830160; 736058014830301; 692107014570054; 692107014570055; 692107014570056; 692107014570057; 692107014570059; 692107014570060; 692107014570068; 692107014570069; 692107014570090; 692107014570093; 692107014570097; 692107014570098; 736058014830143; 692107014570124; 736058014830142; 736058014830141; 736058014830112; 692107014570337; 692107014570367; 692107014570345; 692107014570331; 692107014570312; 692107014570267; 692107014570238; 692107014570225; 692107014570203; 692107014570193; 692107014571825; 692107014571824; 692107014571823; 692107014570113; 692107014570119; 692107014570127; 692107014570128; 692107014570126; 692107014570122; 692107014570123; 692107014570129; 692107014570139; 692107014570150; 692107014570161; 692107014570197; 692107014570354; 692107014571835; 692107014571836; 692107014571834; 692107014571833; 692107014571832; 692107014571831; 692107014571830; 692107014571829; 692107014571828; 692107014571827; 692107014571826; 692107014570148; 692107014570114; 692107014570109; 692107014570108; 692107014570107; 692107014570104; 692107014570103; 692107014570112; 692107014570138; 692107014570125 a v lomovém bodě číslo 736058014830145 se napojuje na dosavadní průběh katastrální hranice.

4. Rozhodnutí katastrálního úřadu č. j. OR-233/2022-740-6 bude vykonatelné nabytím právní moci Rozhodnutí Státního pozemkového úřadu, Krajského pozemkového úřadu pro Zlínský kraj, Pobočky Kroměříž o výměně nebo přechodu vlastnických práv vedeného pod číslem jednacím SPU 367214/2022/NED, ve smyslu § 74 zákona č. 500/2004 Sb., správní řád, v platném znění.

Odůvodnění:

Katastrálnímu úřadu byl dne 29.11.2022 doručen podnět Státního pozemkového úřadu, Krajského pozemkového úřadu pro Zlínský kraj, pobočky Kroměříž, Riegrovo náměstí 3228/22, 76701 Kroměříž č. j.: SPU 442201/2022/NED ze dne 29.11.2022, na změnu části katastrální hranice mezi katastrálními územími Martinice u Holešova a Holešov, mezi katastrálními územími Martinice u Holešova a Přílepy u Holešova a mezi katastrálními územími Holešov a Žopy, a to v návaznosti na schválený návrh komplexní pozemkové úpravy v dané lokalitě.

Přílohou k žádosti o návrhu změny katastrální hranice je:

- a) dohoda mezi obcí Martinice a městem Holešov uzavřená podle § 26 zákona č. 128/2000 Sb., o obcích (obecní zřízení), ve znění pozdějších předpisů, dne 05.08.2022
- b) dohoda mezi obcí Martinice a obcí Přílepy uzavřená podle § 26 zákona č. 128/2000 Sb., o obcích (obecní zřízení), ve znění pozdějších předpisů, dne 25.02.2022
- c) výpis usnesení č. 97/6/ZM/2021 ze zasedání zastupitelstva města Holešov konaného dne 20.12.2021
- d) výpis usnesení č. PŘ/65/2022 z jednání zastupitelstva obce Přílepy konaného dne 17.02.2022
- e) výpis z usnesení č. 1/2022 z řádného zasedání zastupitelstva obce Martinice konaného dne 23.02.2022
- f) zobrazení nového průběhu katastrální hranice na kopii polohopisného obsahu katastrální mapy vyjadřující schválený návrh komplexní pozemkové úpravy
- g) výkazy o celkových výměrách a slovní popis průběhu katastrální hranice

Katastrální úřad ve věci těchto změn hranic katastrálních území podle § 5 odst. 1 písm. e) zákona č. 359/1992 Sb., o zeměměřických a katastrálních orgánech, ve znění pozdějších předpisů, z úřední povinnosti zahájil dne 24.12.2022 správní řízení vedené pod sp. zn. OR-233/2022-740, jehož účastníky jsou podle § 27 odst. 1 písm. a) zákona č. 500/2004 Sb., správní řád (dále jen „správní řád“) dotčené obce a podle ust. § 27 odst. 2 správního řádu též další dotčené osoby, pokud mohou být rozhodnutím přímo dotčeny ve svých právech nebo povinnostech (vlastníci dotčených nemovitostí).

V souladu s ustanovením § 144 odst. 1 správního řádu jsou v řízení pod sp. zn. OR-233/2022-740 použita ustanovení správního řádu pro řízení s velkým počtem účastníků.

Nový průběh příslušné části katastrální hranice a geometrické a polohové určení je stanoveno v dokumentaci komplexní pozemkové úpravy v katastrálním území Martinice u Holešova, katastrálním území Holešov, Katastrálním území Přílepy u Holešova a katastrálním území Žopy, předložené katastrálnímu úřadu spolu s rozhodnutím Státního pozemkového úřadu, Krajského pozemkového úřadu pro Zlínský kraj, Pobočky Kroměříž o výměně nebo přechodu vlastnických práv vedeného pod číslem jednacím SPU 367214/2022/NED.

Důvodem změny katastrální hranice mezi katastrálním územím Martinice u Holešova a katastrálním územím Holešov je budoucí realizace stavby R49 a dálničního přivaděče Holešov tak, aby nová katastrální hranice toto zohlednila.

Navržená změna obecní hranice se nachází v severo-západní části katastrálního území Martinice u Holešova a vychází z lomového bodu číslo 640972013060088. V prostoru budoucího dálničního přivaděče Holešov a R49 bude katastrální hranice totožná se severní hranicí parcely přivaděče a rychlostní komunikace. V lomovém bodě číslo 692107014570584 přechází hranice západním směrem těleso přivaděče do lomového bodu číslo 692107014570589, ve kterém se láme severovýchodním směrem a po pravé straně přivaděče pokračuje až do lomového bodu číslo 640972013060059, kde překračuje vodní tok Mojeny. Po realizaci stavby vytvoří tak R49 přirozené rozhraní mezi oběma katastrálními územími v terénu. Z lomového bodu číslo 640972013060058 pokračuje po pravém břehu proti proudu do bodu číslo 692107014570076, kde se stáčí severovýchodním směrem do bodu číslo 692107014571821, ve kterém se opět láme jihozápadním směrem do bodu 692107014571822. Po 88 m pokračuje severovýchodně k silnici II/490 do lomového bodu číslo 692107014571803, aby po 60 m silnici překročila v bodě číslo 692107014570064 a pokračovala severovýchodně až k páteřní polní cestě Holešov Martinice. V lomovém bodu číslo 692107014571788 se stáčí na západ a v bodě číslo 736058014830122 se napojuje na dosavadní katastrální hranici. Katastrální hranice těsně přiléhající k intravilánu obce Martinice byla odsunuta západním směrem blíže k Holešovu (lokalita Na potůčkách u kola, sokolské hřiště v Martinicích). Nová katastrální hranice je vedena citlivě tak, aby bilance výměry byla pro obě katastrální území vyrovnaná. Změna se týká výměry 16,4502ha.

Důvodem změny katastrální hranice mezi katastrálním územím Martinice u Holešova a katastrálním územím Přílepy u Holešova je budoucí realizace páteřní polní cesty, kdy je žádoucí její umístění

v jednom katastrálním území. Nová katastrální hranice je vedena citlivě tak, aby bilance výměry byla pro obě katastrální území vyrovnaná. Navržená změna obecní hranice se nachází v severní části katastrálního území Martinice u Holešova a vychází z lomového bodu číslo 736058014830122 a pokračuje západním směrem po levém okraji polní cesty Holešov Martinice až do bodu číslo 692107014570068, kde se láme jihozápadním směrem a po 150 m se v lomovém bodě číslo 692107014570090 opět stáčí na západ do bodu číslo 736058014830143. Dále pokračuje jižně k vodnímu toku Mojeny, kde se v lomovém bodu číslo 692107014570337 stáčí západně a po okraji lesíku pokračuje do bodu 692107014571825. Z tohoto bodu pokračuje západně přes pole, až k silnici 49011 do bodu číslo 692107014570138, přechází na opačnou stranu silnice do bodu 736058014830145, kde se napojuje na stávající hranici. Změna se týká výměry 0,7167ha.

Důvodem změny katastrální hranice mezi katastrálním územím Holešov a katastrálním územím Žopy bylo její narovnání v západní části a dostatečné rozšíření parcely pro stromořadí lemující komunikaci II/490. Kompenzace pro katastrální území Žopy byla provedena v prostoru v jihovýchodní části pozemků posunem katastrální hranice. Navržená změna katastrální hranice vychází z lomového bodu číslo 797782011300074 na okraji polní cesty vedoucí souběžně s bezejmenným přítokem Přílepského potoka a pokračuje severovýchodně po pravém okraji polní cesty do lomového bodu číslo 797782012190004, kde se stáčí přes pole severovýchodně k silnici II/490 do bodu číslo 797782013020020. Z tohoto bodu pokračuje severně po pravé straně silnice do bodu 797782011300141, ve kterém se napojuje na dosavadní průběh katastrální hranice.

Změna se týká jedné obce, z toho důvodu není vybalancovaná výměra tak, aby byla pro obě katastrální území vyrovnaná. Změna se týká výměry 0,3436ha, která přechází z katastrálního území Žopy do katastrálního území Holešov a výměry 0,2914ha, která přechází z katastrálního území Holešov do katastrálního území Žopy.

Katastrální úřad se z hlediska správy katastru nemovitostí ztotožnil s veřejně prospěšnými důvody, které vedou k podání návrhu na změnu katastrální hranice, která má být důsledkem změny obecní hranice.

Výše uvedenými listinami byly naplněny podmínky k vydání tohoto rozhodnutí podle ustanovení § 5 odst. 1 písm. e) zákona č. 359/1992 Sb., o zeměměřických a katastrálních orgánech, ve znění pozdějších předpisů, kterým se schvalují změny katastrálních hranic podle výrokové části tohoto rozhodnutí.

Změna části hranice v katastrálních územích uvedených ve výrokové části tohoto rozhodnutí bude v souboru popisných a geodetických informací katastru nemovitostí vyznačena ke dni vykonatelnosti tohoto rozhodnutí, kterým je den nabytí právní moci Rozhodnutí Státního pozemkového úřadu, Krajského pozemkového úřadu pro Zlínský kraj, Pobočky Kroměříž o výměně nebo přechodu vlastnických práv vedeného pod číslem jednacím SPU 367214/2022/NED.

Poučení o odvolání:

Proti tomuto rozhodnutí se lze podle § 83 odst. 1 správního řádu odvolat ve lhůtě patnácti dnů ode dne jeho oznámení (doručení stejnopisu jeho písemného vyhotovení; při doručování veřejnou vyhláškou se podle § 25 odst. 2 správního řádu považuje písemnost za doručenu patnáctým dnem po vyvěšení písemnosti na úřední desce Katastrálního úřadu pro Zlínský kraj, Katastrálního pracoviště Holešov, a od tohoto dne běží lhůta pro podání odvolání) k Zeměměřickému a katastrálnímu inspektorátu v Brně (§ 4 písm. d) zákona č. 359/1992 Sb., ve znění pozdějších předpisů). Odvolání se podává prostřednictvím Katastrálního úřadu pro Zlínský kraj, Katastrální pracoviště Holešov (§ 86 odst. 1 správního řádu), a to v počtu vyhotovení odpovídajícím počtu účastníků řízení (§ 82 odst. 2 správního řádu).

(otisk kulatého razítka)

Ing. Pavel Chrastina, v.r.
ředitel katastrálního pracoviště

Přílohy: Grafické znázornění návrhu změny hranice na podkladu platné katastrální mapy a schváleného návrhu komplexní pozemkové úpravy

Vyvěšeno dne (včetně způsobu umožňujícího dálkový přístup)

Sejmuto dne (včetně způsobu umožňujícího dálkový přístup)

Rozdělovník:

Účastníci dle § 27 odst. 1 správního řádu (doručování jednotlivě)

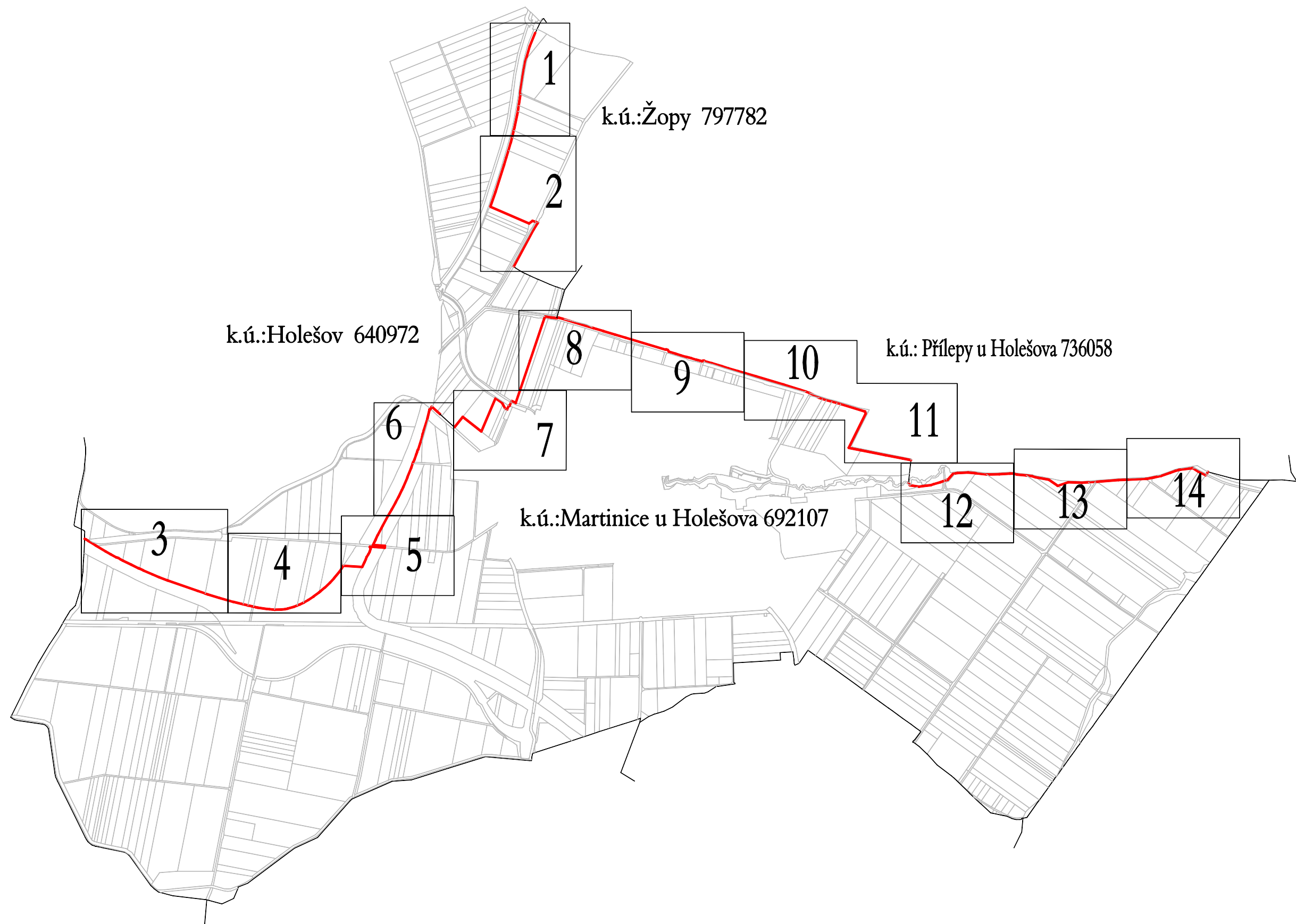
- 1 x Obec Martinice, č.p. 16, 76901 Martinice
- 1 x Město Holešov, Masarykova 628, 76901 Holešov
- 1 x OBEC PŘÍLEPY, č.p. 4, 76901 Přílepy

Účastníci dle § 27 odst. 2 správního řádu (doručování veřejnou vyhláškou)

- 1 x Bakala Martin Ing., Žopy 10, 76901 Holešov
- 1 x Škamralová Jitka, č.p. 163, 76901 Rymice
- 1 x Grygerová Jaroslava, Masarykova 1394/34, 76901 Holešov
- 1 x Jakubíčková Irena, U Letiště 1256/61, 76901 Holešov
- 1 x Malošík Jaroslav, č.p. 190, 76901 Rymice
- 1 x Ponižilová Marta, Úprkova 3685/5, 76701 Kroměříž
- 1 x Doležel Zdeněk, Palackého 1339, 76901 Holešov
- 1 x Doleželová Kamila, Sokolská 494, 76824 Hulín
- 1 x Dujka Vlastimil Ing., Sušilova 1291/35, 76901 Holešov
- 1 x Hoffmanová Ludmila, Žopy 31, 76901 Holešov
- 1 x Janalíková Gabriela, nám. Míru 162, 76824 Hulín
- 1 x Nesrsta Josef, Žopy 166, 76901 Holešov
- 1 x Rosypal František, Kráčiny 273, Všetuly, 76901 Holešov
- 1 x Rozsypal Jaromír, Žopy 96, 76901 Holešov
- 1 x Skálová Jarmila, Dobrotice 4, 76901 Holešov
- 1 x Soldánová Pavla, Tyršova 1103/1, 76901 Holešov
- 1 x Svačina Miroslav, č.p. 50, 76901 Martinice
- 1 x Fendrychová Marie, č.p. 295, 76901 Přílepy
- 1 x Matelová Leona, Sadová 1525, 76901 Holešov
- 1 x Stískal Oldřich Ing., č.p. 230, 76901 Martinice
- 1 x Matula Josef, č.p. 190, 76901 Martinice
- 1 x Nedbal Martin, č.p. 82, 76901 Přílepy
- 1 x Chlupsa Václav, č.p. 122, 76901 Martinice
- 1 x Chlupsová Marie, č.p. 122, 76901 Martinice
- 1 x Svačina Marcel, č.p. 180, 76901 Martinice,
- 1 x Foukal Josef Ing., č.p. 178, 76901 Martinice
- 1 x Úřad pro zastupování státu ve věcech majetkových, Rašínovo nábřeží 390/42, Nové Město, 12800 Praha 2
- 1 x Prášil Jaroslav, Přehradní 200, Dolní Ves, 76316 Fryšták
- 1 x Řeháková Lefflerová Věra, č.p. 108, 76901 Martinice
- 1 x Novák Zdeněk JUDr., č.p. 184, 76901 Přílepy
- 1 x Popelková Jana, č.p. 106, 76901 Martinice
- 1 x Páleníček Vladimír, Újezd 878/4, 76901 Holešov
- 1 x Kouřil Karel Ing., č.p. 197, 76901 Martinice
- 1 x Hudečková Marie, č.p. 93, 76901 Přílepy
- 1 x Matulíková Věra, Samostatnost 722/4, 76901 Holešov
- 1 x Kopřivová Věra, č.p. 58, 76901 Přílepy
- 1 x Moravec Jiří Ing., L. Košuta 4436, 76001 Zlín
- 1 x Luža Zdeněk, č.p. 92, 76852 Ludslavice
- 1 x Červenková Ludmila, Klečůvka 81, 76311 Zlín
- 1 x Janečka Pavel, U Potoka 314/11, 76901 Holešov
- 1 x Krajča František, Za Vodou 2, Všetuly, 76901 Holešov
- 1 x Stejskalová Drahomíra, č.p. 238, 78901 Rovensko
- 1 x Nachlingerová Alena, Na Vyhlídce 894, Prachatice II, 38301 Prachatice
- 1 x Povodí Moravy, s.p., Dřevařská 932/11, Veveří, 60200 Brno
- 1 x Vrtělková Marie, Tučapy 83, 76901 Holešov
- 1 x Velísek Miroslav Ing., K Mohyle míru 206, 66458 Prace
- 1 x Petráš Milan, Přehradní 361, 76316 Fryšták
- 1 x Bártková Olga, Sušilova 1333, 75501 Vsetín
- 1 x Ředitelství silnic Zlínského kraje, příspěvková organizace, K Majáku 5001, 76001 Zlín,
- 1 x Poláková Markéta, Jaroslava Kvapila 327, 76316 Fryšták
- 1 x Červenka Pavel, č.p. 50, 76901 Horní Lapač
- 1 x Petráš Eduard, Na Stuchlíkovci 738, Lutyně, 73514 Orlová
- 1 x NZF 1 s.r.o., Revoluční 1003/3, Staré Město, 11000 Praha 1
- 1 x Sovadina František, č.p. 285, 76901 Přílepy
- 1 x Ředitelství silnic a dálnic ČR, Na Pankráci 546/56, Nusle, 14000 Praha 4
- 1 x DOUBRAVA, spol. s r.o., č.p. 129, 76901 Zahnašovice
- 1 x Motalová Bradová Věra, Petra Bezruče 909, 76824 Hulín

- 1 x Zapletalová Marie, č.p. 157, 76901 Martinice
- 1 x Adamík Pavel, č.p. 44, 76852 Lehotice
- 1 x Adamík František, č.p. 44, 76852 Lehotice
- 1 x Sehnal Roman, č.p. 227, 76901 Přílepy
- 1 x Petráš Josef, č.p. 19, 76901 Martinice
- 1 x Rozsypalová Libuše, č.p. 43, 76901 Martinice
- 1 x Vaverka Josef, 6. května 163, Všetuly, 76901 Holešov
- 1 x Šenkyřík Petr, č.p. 89, 76901 Martinice
- 1 x Zlámalíková Blanka, Dolnoveská 214, Dolní Ves, 76316 Fryšták
- 1 x Sovadina Václav, č.p. 263, 76901 Přílepy
- 1 x Zemědělské družstvo vlastníků Fryšták, Holešovská 166, 76316 Fryšták
- 1 x Závorová Ludmila, Havlíčkova 1142/17, 76901 Holešov
- 1 x Fuksová Marie, č.p. 59, 76901 Přílepy
- 1 x Odstrčilíková Marie, č.p. 188, 76901 Martinice
- 1 x Tělocvičná jednota Sokol Martinice, č.p. 321, 76901 Martinice
- 1 x Zlínský kraj, třída Tomáše Bati 21, 76001 Zlín
- 1 x Odstrčilová Marie, č.p. 239, 76901 Žeranovice
- 1 x Matulová Jana, č.p. 190, 76901 Martinice
- 1 x Kopřiva Jaroslav, č.p. 279, 76901 Přílepy
- 1 x Hrušková Olga, č.p. 50, 76901 Přílepy
- 1 x Státní pozemkový úřad, Husinecká 1024/11a, Žižkov, 13000 Praha 3
- 1 x CHEMAGRA s. r. o., Langrova 38, 53341 Lázně Bohdaneč
- 1 x Brada Ladislav, Nivy II 4744, 76001 Zlín
- 1 x Chytilík Viktor, č.p. 128, 76901 Martinice
- 1 x Hofschneider Miroslav Bc., Mlýnská 523, 79817 Smržice
- 1 x Omastová Monika, č.p. 58, 76901 Martinice
- 1 x Očadlík Jiří, č.p. 28, 76901 Přílepy
- 1 x Nahálka Michal Ing., Jabloňová 586, Kostelec, 76314 Zlín
- 1 x Stískal Alois, č.p. 61, 76901 Martinice
- 1 x Stískalová Jarmila, č.p. 61, 76901 Martinice
- 1 x Matulík František, Sadová 1511, 76901 Holešov
- 1 x MARTINICE, a.s., č.p. 205, 76901 Martinice
- 1 x Bakala František, Žopy 10, 76901 Holešov
- 1 x Marková Zdenka, č.p. 6, 76901 Martinice
- 1 x Pálková Jarmila, č.p. 46, 76901 Martinice
- 1 x Vaňhara Radek Ing., č.p. 235, 76901 Martinice
- 1 x Rajnochová Zdenka, Družstevní 1302, Kojetín I-Město, 75201 Kojetín
- 1 x Štalmach Michal, M. Knesla 4019, 76001 Zlín

ZMĚNA KATASTRÁLNÍ A OBECNÍ HRANICE

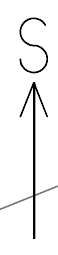


ZMĚNA KATASTRÁLNÍ A OBEČNÍ HRANICE - grafické znázornění v DKM

k.ú. Holešov a k.ú. Žopy

grafický přehled č.1

1:1000



k.ú.: Žopy 797782
obec: Holešov
okr.: Kroměříž
KMD,DKM



Náčrt č. 1
Náčrt č. 2

ZMĚNA KATASTRÁLNÍ A OBECNÍ HRANICE-grafické znázornění v DKM

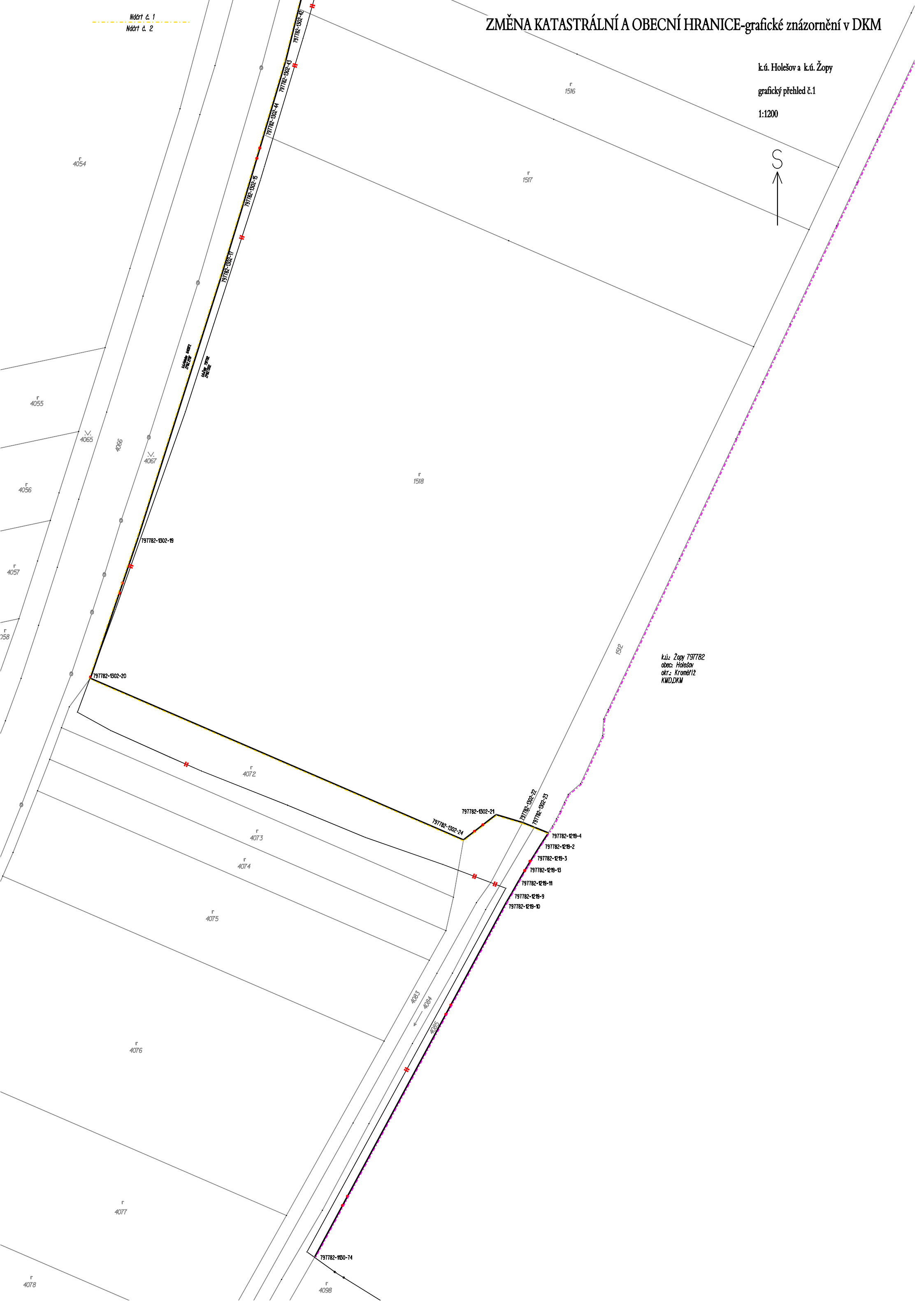
k.ú. Holešov a k.ú. Žopy

grafický přehled č.1

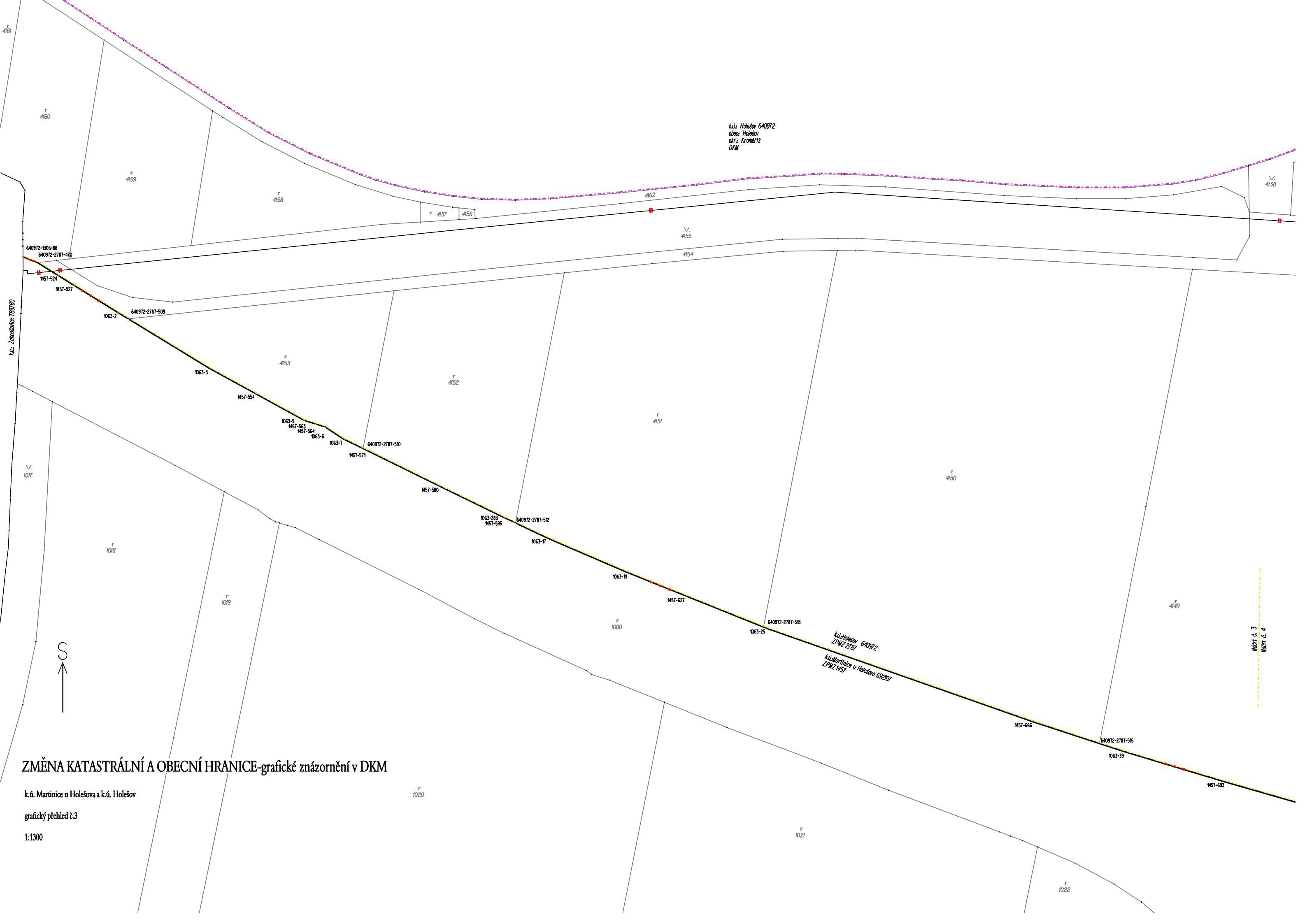
1:1200



Náčrt č. 1
Náčrt č. 2



k.ú.: Žopy 797782
obec: Holešov
okr.: Kroměříž
KMD,DKM



k.ú. Holešov 640972
obec: Holešov
okr.: Kroměříž
DKM

ZMĚNA KATASTRÁLNÍ A OBECNÍ HRANICE-grafické znázornění v DKM

k.ú. Martinice u Holešova a k.ú. Holešov

grafický přehled č.3

1:1300



část č. 3
část č. 4

ZMĚNA KATASTRÁLNÍ A OBECNÍ HRANICE-grafické znázornění v DKM

k.ú. Martinice u Holešova a k.ú. Holešov

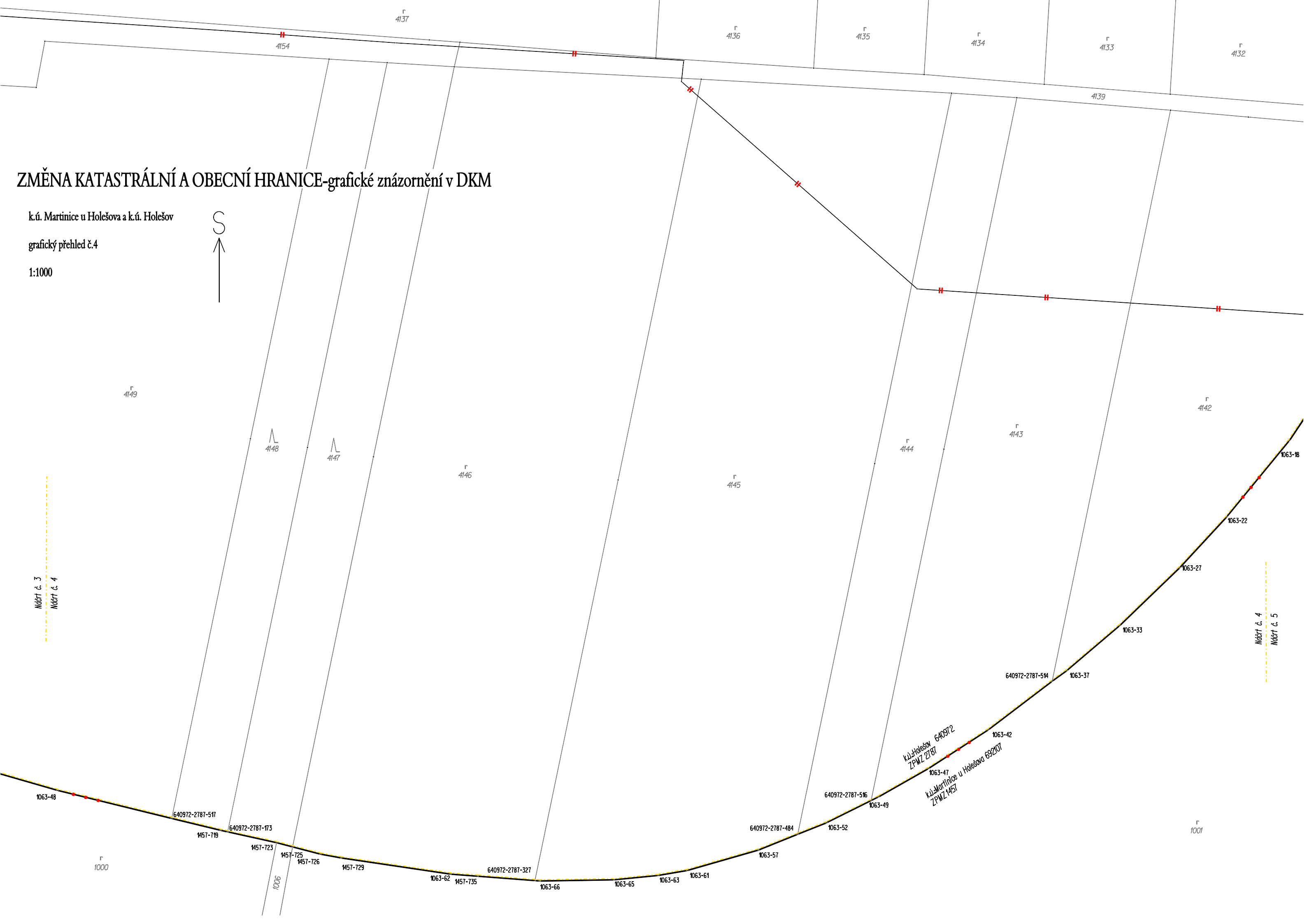
grafický přehled č.4

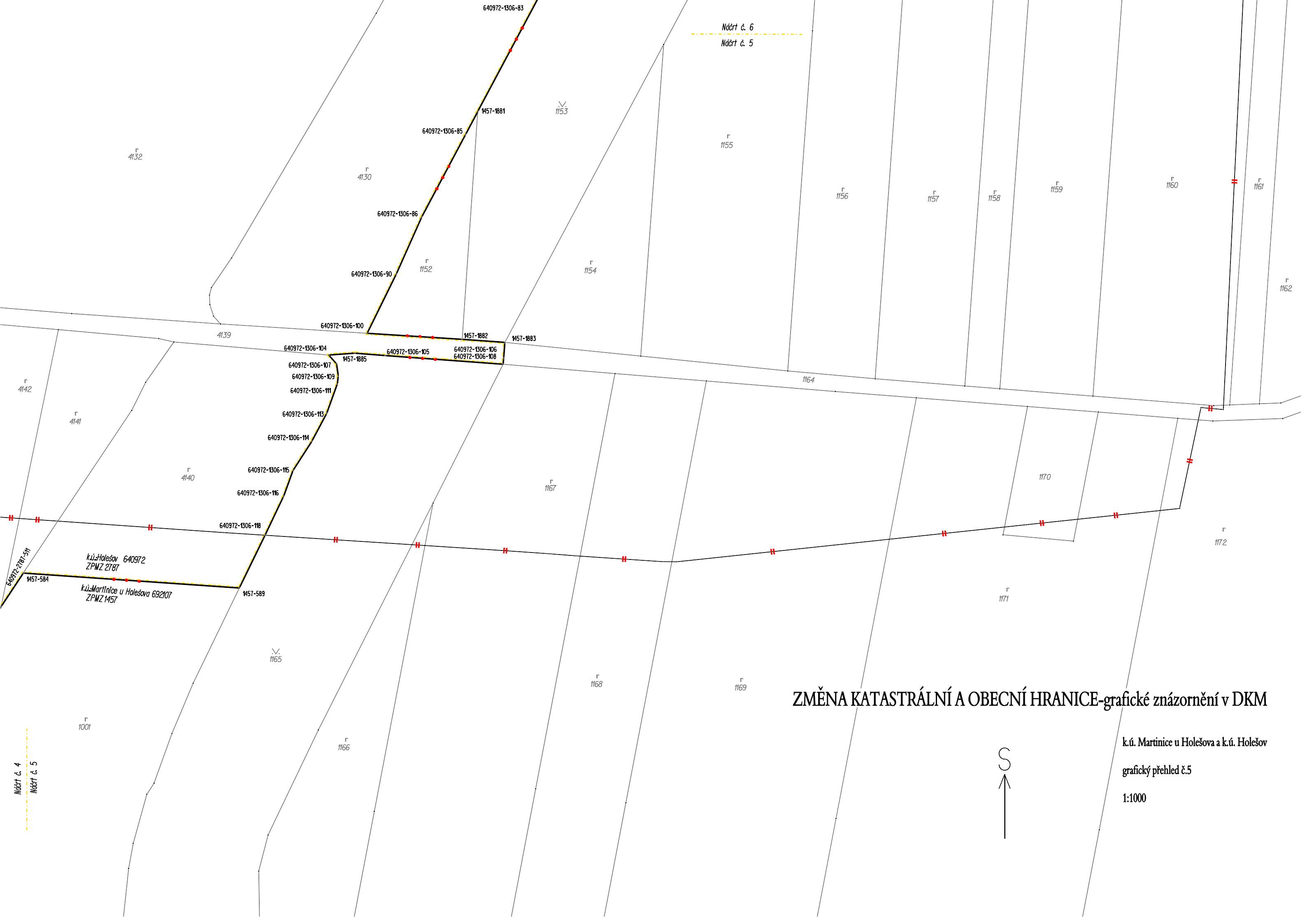
1:1000



Náčrt č. 3
Náčrt č. 4

Náčrt č. 4
Náčrt č. 5





Náčrt č. 6
Náčrt č. 5

Náčrt č. 4
Náčrt č. 5

ZMĚNA KATASTRÁLNÍ A OBECNÍ HRANICE-grafické znázornění v DKM

k.ú. Martinice u Holešova a k.ú. Holešov

grafický přehled č.5

1:1000



640972-2107-511

k.ú. Holešov 640972
ZPMZ 2787

k.ú. Martinice u Holešova 692107
ZPMZ 1457

1457-584

1457-589

4132

4130

4139

4142

4141

4140

640972-1306-104

640972-1306-107

640972-1306-109

640972-1306-111

640972-1306-113

640972-1306-114

640972-1306-115

640972-1306-116

640972-1306-118

1165

1166

1168

1169

1457-1881

640972-1306-86

640972-1306-90

640972-1306-100

1457-1885

640972-1306-105

640972-1306-106

640972-1306-108

1457-1882

1457-1883

1153

1155

1154

1156

1157

1158

1159

1160

1161

1162

1164

1167

1170

1172

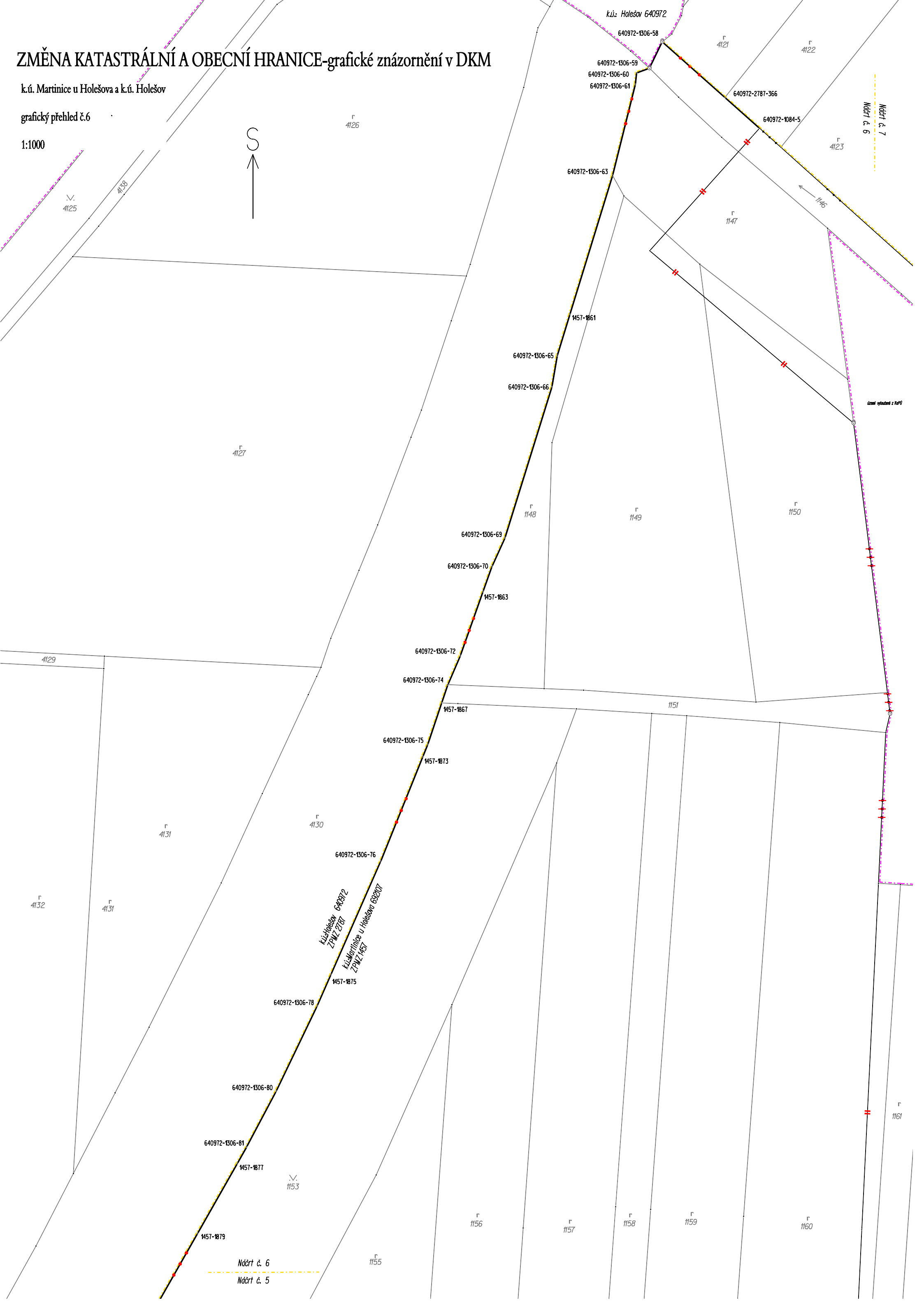
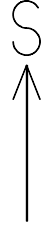
1171

ZMĚNA KATASTRÁLNÍ A OBECNÍ HRANICE-grafické znázornění v DKM

k.ú. Martinice u Holešova a k.ú. Holešov

grafický přehled č.6

1:1000

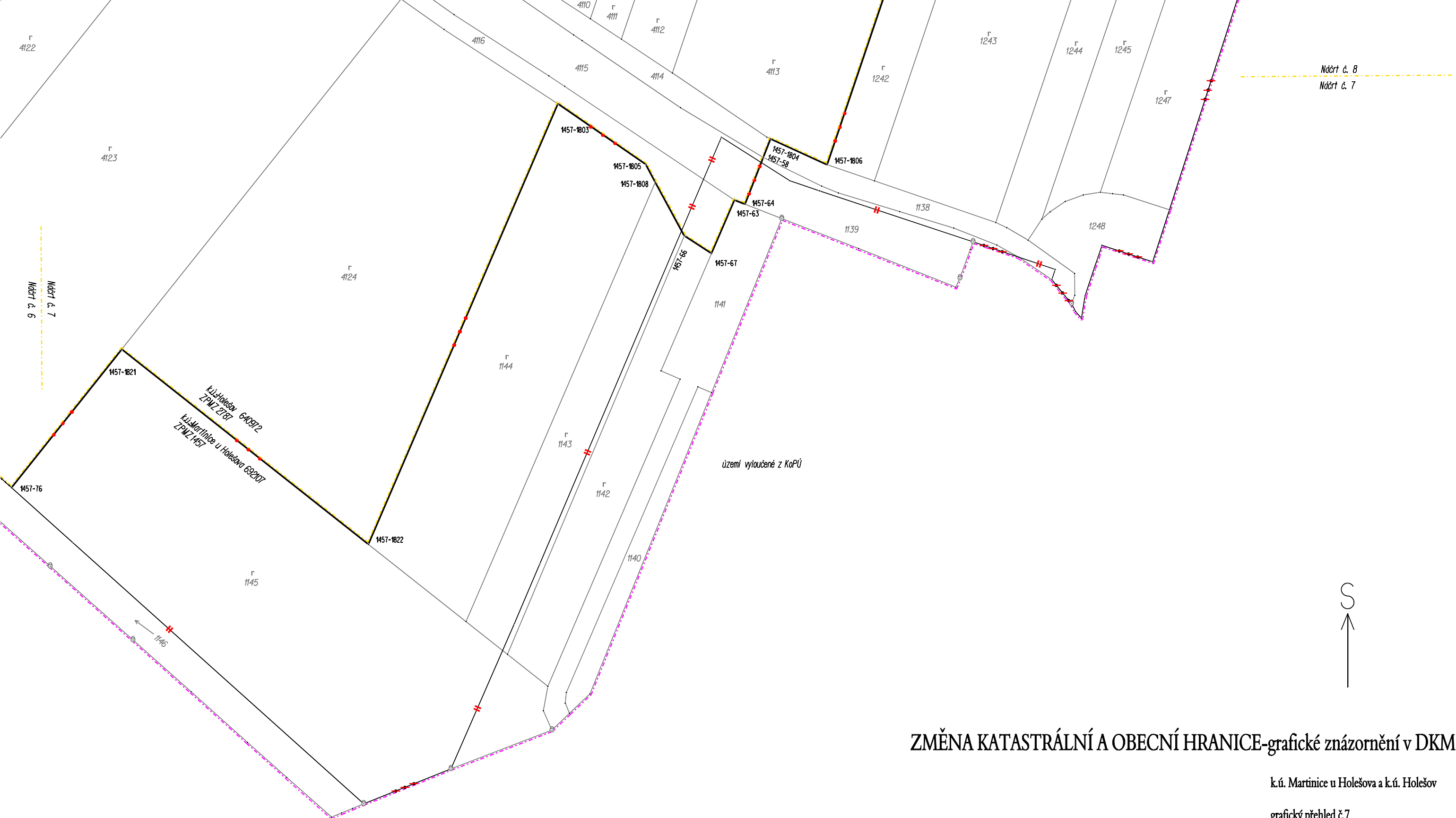


k.ú. Holešov
ZPNMZ 2787
k.ú. Martinice u Holešova
ZPNMZ 1457

Náčást č. 6
Náčást č. 5

Náčást č. 6
Náčást č. 7

území vyhrazené z KAPÚ

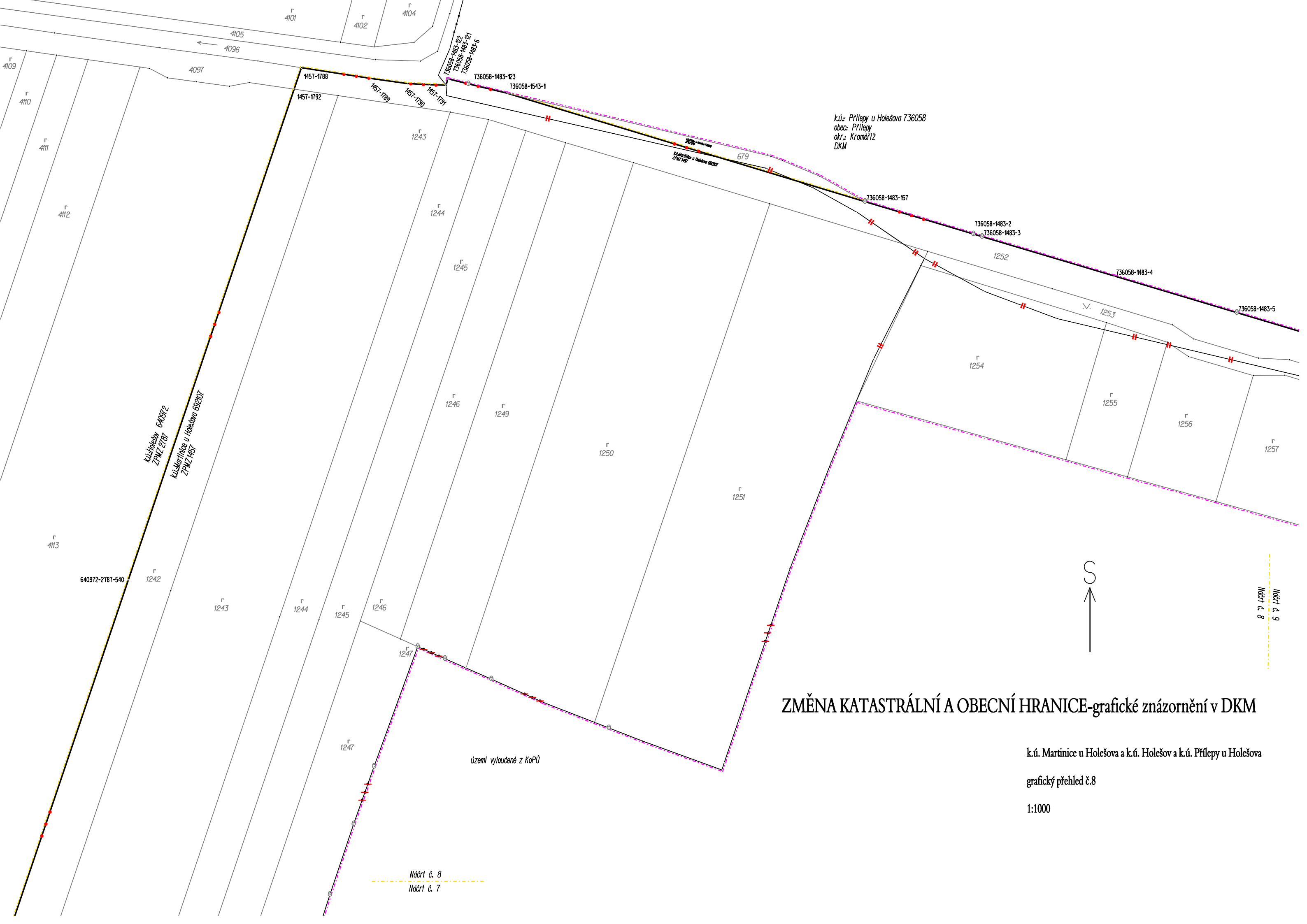


ZMĚNA KATASTRÁLNÍ A OBEČNÍ HRANICE-grafické znázornění v DKM

k.ú. Martinice u Holešova a k.ú. Holešov

grafický přehled č.7

1:1000



k.ú.: Přilepy u Holešova 736058
 obec: Přilepy
 okr.: Kroměříž
 DKM

k.ú. Holešov 640972
 ZPNZ 2787
 k.ú. Martinice u Holešova 640972
 ZPNZ 1457

ZMĚNA KATASTRÁLNÍ A OBECNÍ HRANICE-grafické znázornění v DKM

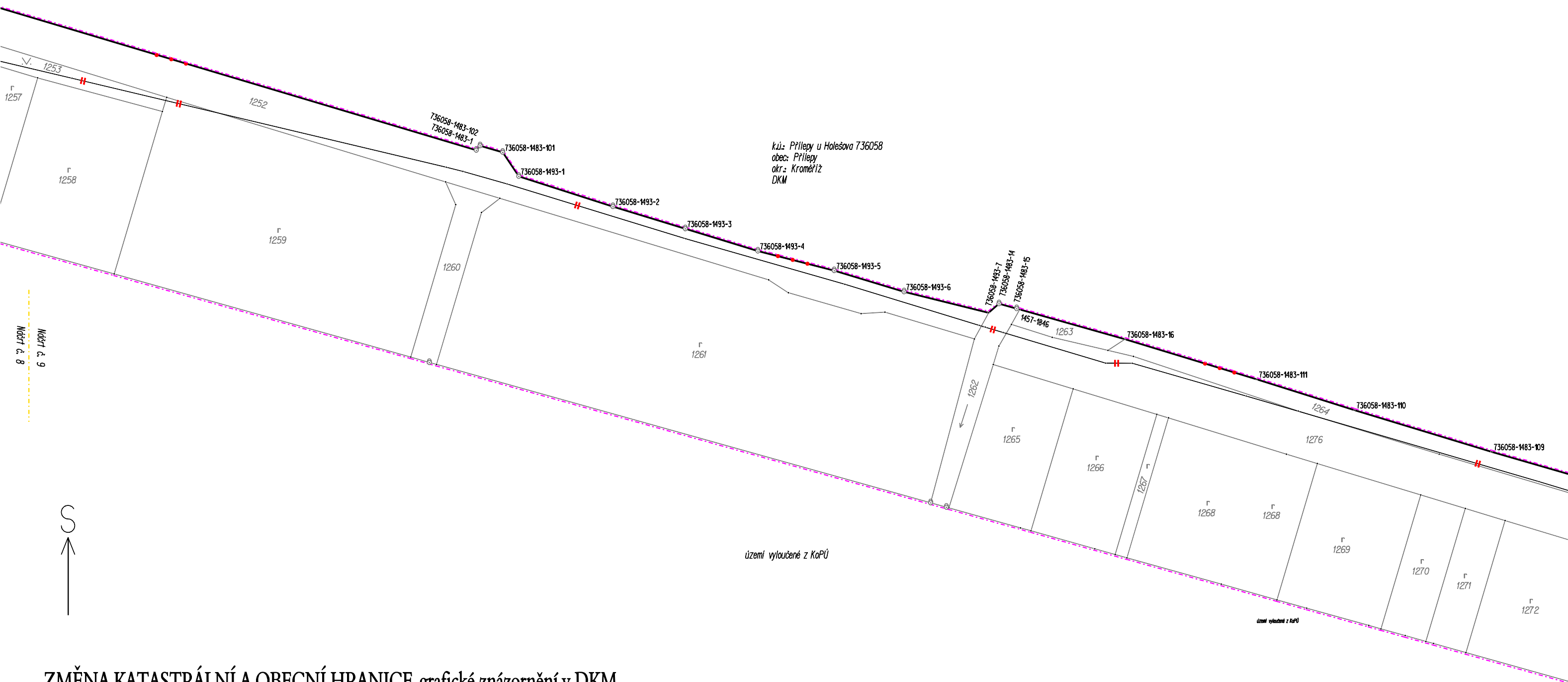
k.ú. Martinice u Holešova a k.ú. Holešov a k.ú. Přilepy u Holešova
 grafický přehled č.8

1:1000

území vyloučené z KaPÚ

Náčrt č. 8
 Náčrt č. 7

Náčrt č. 9
 Náčrt č. 8



ZMĚNA KATASTRÁLNÍ A OBECNÍ HRANICE-grafické znázornění v DKM

k.ú. Martinice u Holešova a k.ú. Přílepy u Holešova

grafický přehled č.9

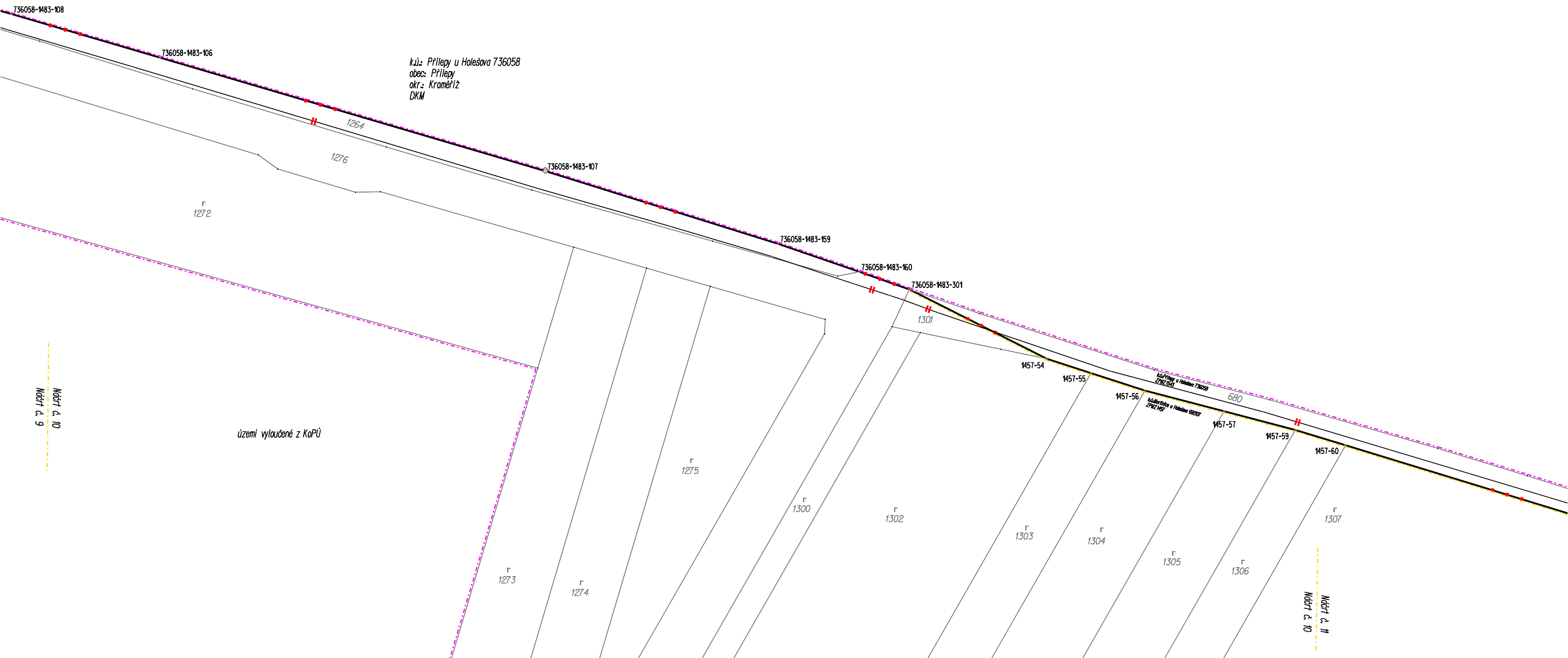
1:1000

ZMĚNA KATASTRÁLNÍ A OBECNÍ HRANICE-grafické znázornění v DKM

k.ú. Martinice u Holešova a k.ú. Přílepy u Holešova

grafický přehled č.10

1:1000

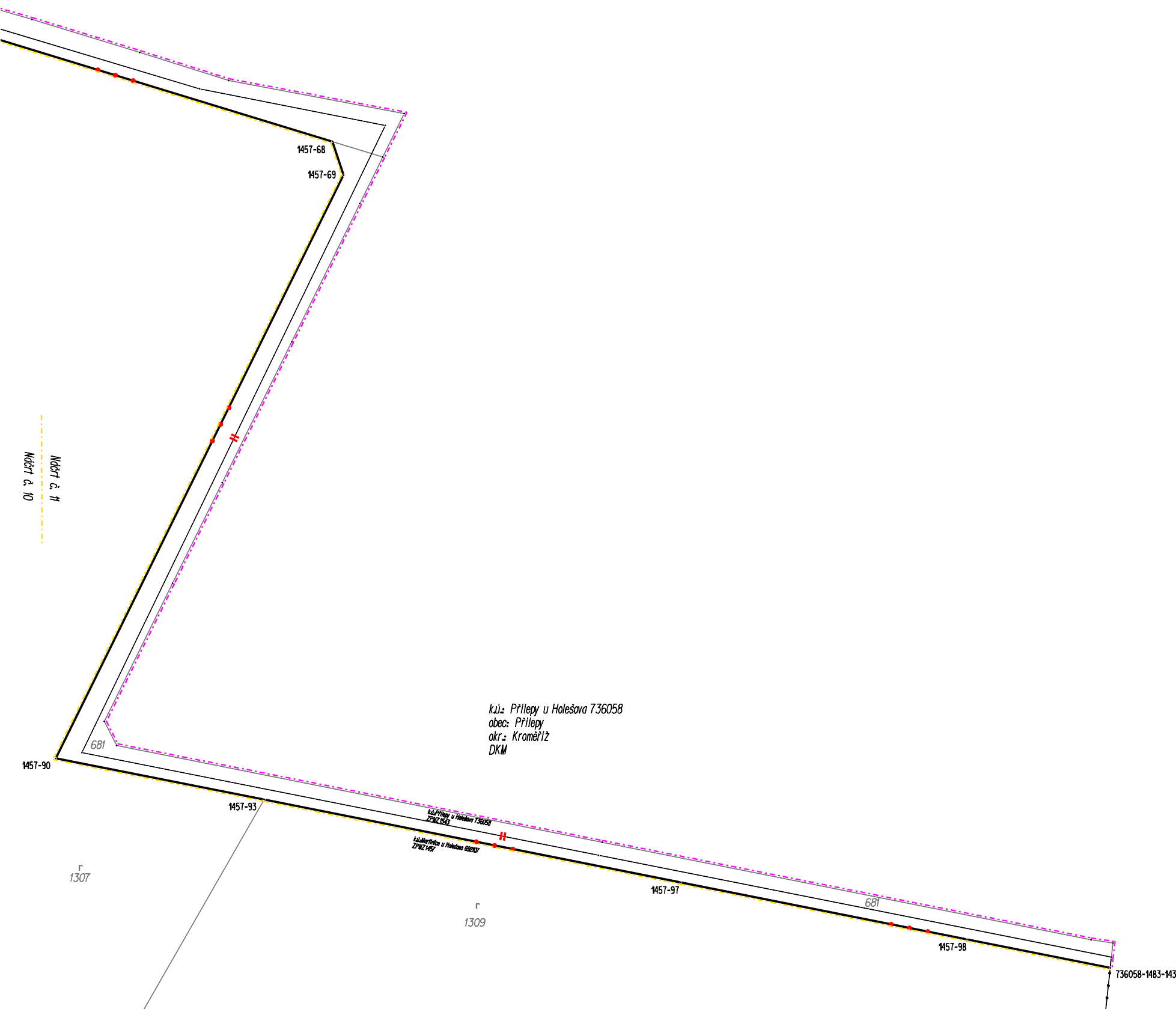



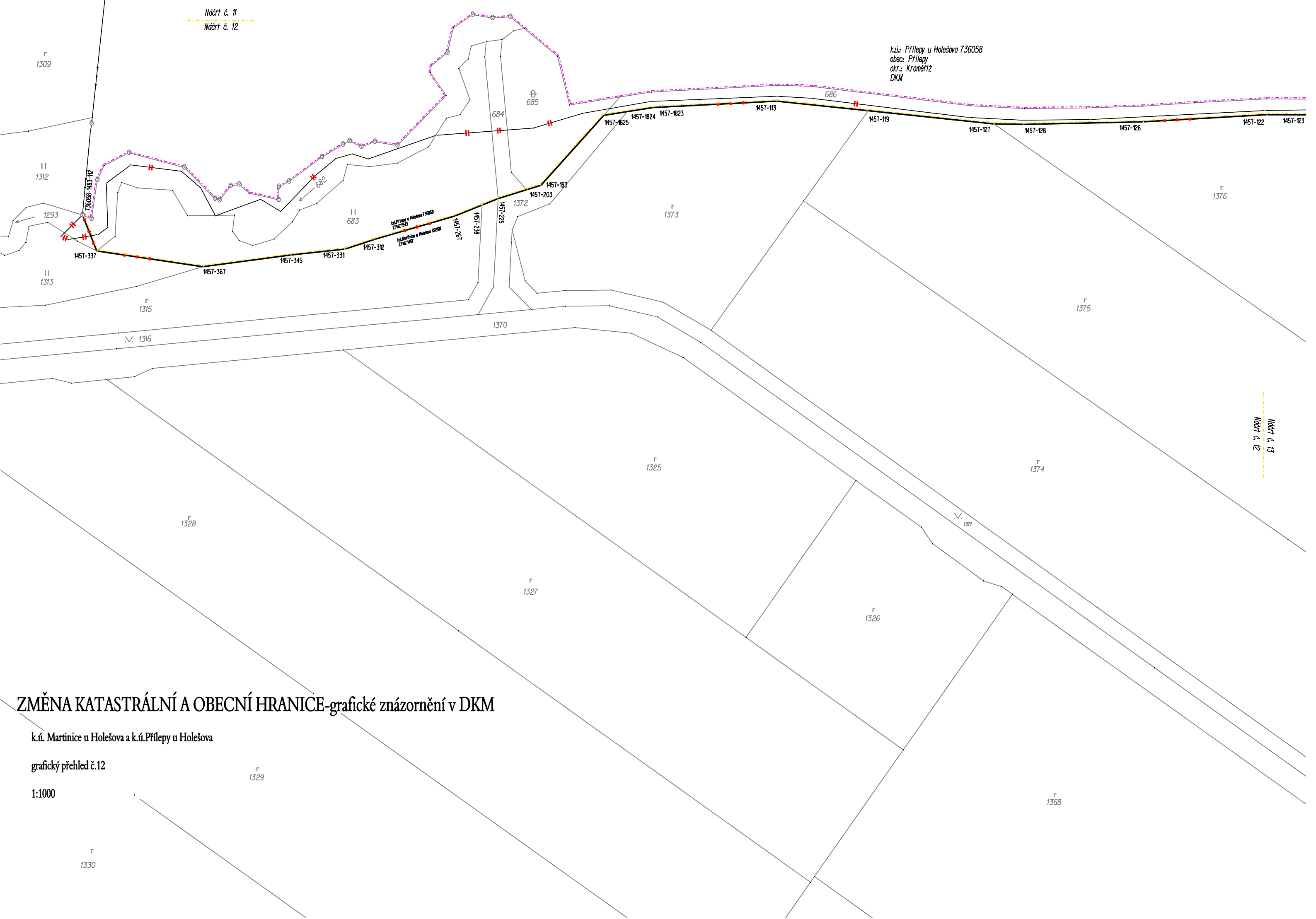
ZMĚNA KATASTRÁLNÍ A OBECNÍ HRANICE-grafické znázornění v DKM

k.ú. Martinice u Holešova a k.ú. Pýlepy u Holešova

grafický přehled č.11

1:1000





Náčrt č. 11
Náčrt č. 12

k.ú.: Přilepy u Holešova 736058
obec: Přilepy
okr.: Kroměříž
DKM

k.ú. Přilepy u Holešova 736058
TPMČ 2143
k.ú. Martinice u Holešova 736057
TPMČ 1457

ZMĚNA KATASTRÁLNÍ A OBEČNÍ HRANICE-grafické znázornění v DKM

k.ú. Martinice u Holešova a k.ú. Přilepy u Holešova

grafický přehled č.12

1:1000

Náčrt č. 13
Náčrt č. 12

ZMĚNA KATASTRÁLNÍ A OBECNÍ HRANICE-grafické znázornění v DKM

k.ú. Martinice u Holešova a k.ú. Pýlepy u Holešova

grafický přehled č.13

1:1000



Návrh č. 14

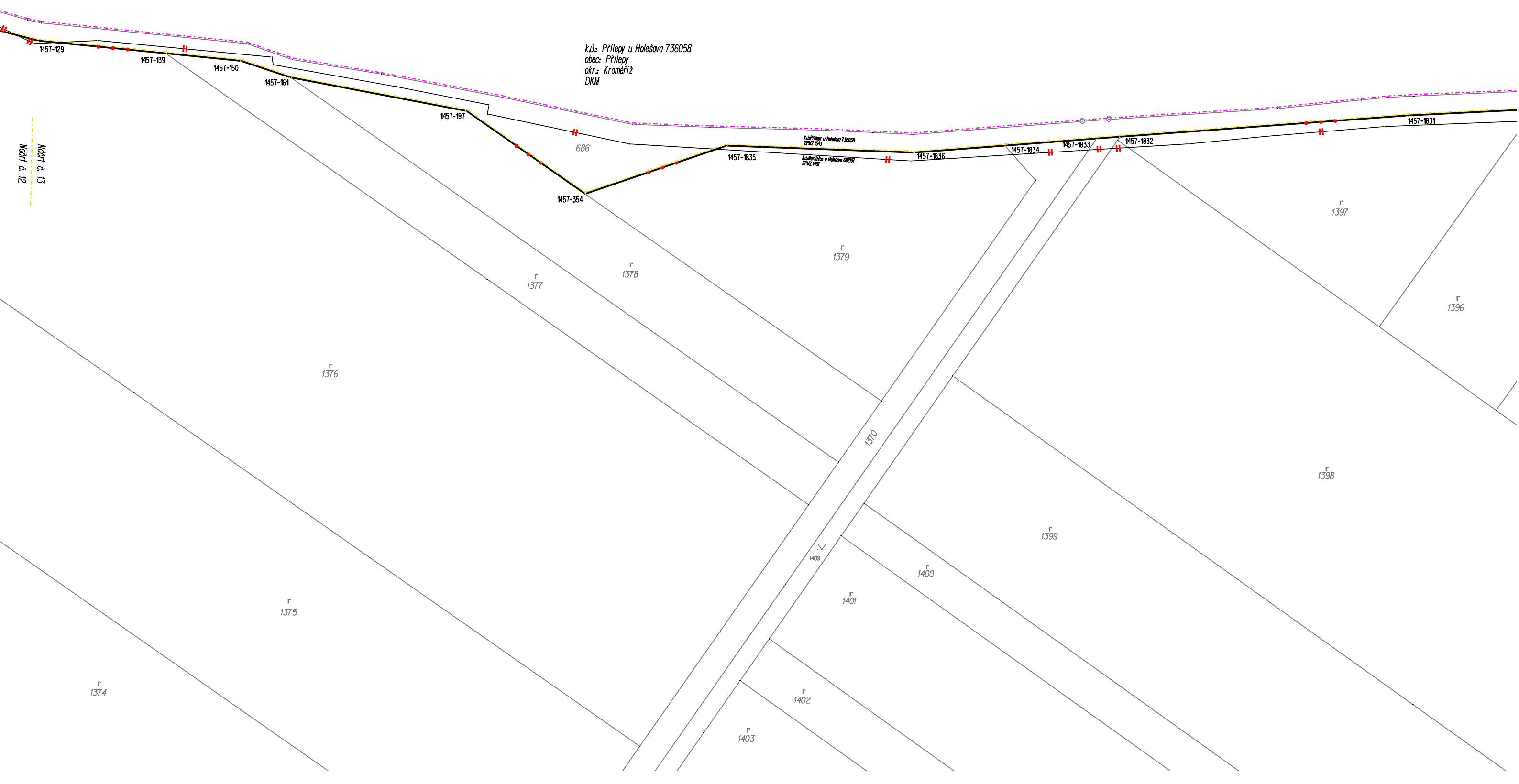
Návrh č. 13

k.ú.: Pýlepy u Holešova 736058
obec: Pýlepy
okr.: Kroměříž
DKM

k.ú. Pýlepy u Holešova 736058
ZPNZ 2543

k.ú. Martinice u Holešova 682007
ZPNZ 1427

Návrh č. 13
Návrh č. 12



ZMĚNA KATASTRÁLNÍ A OBECNÍ HRANICE-grafické znázornění v DKM

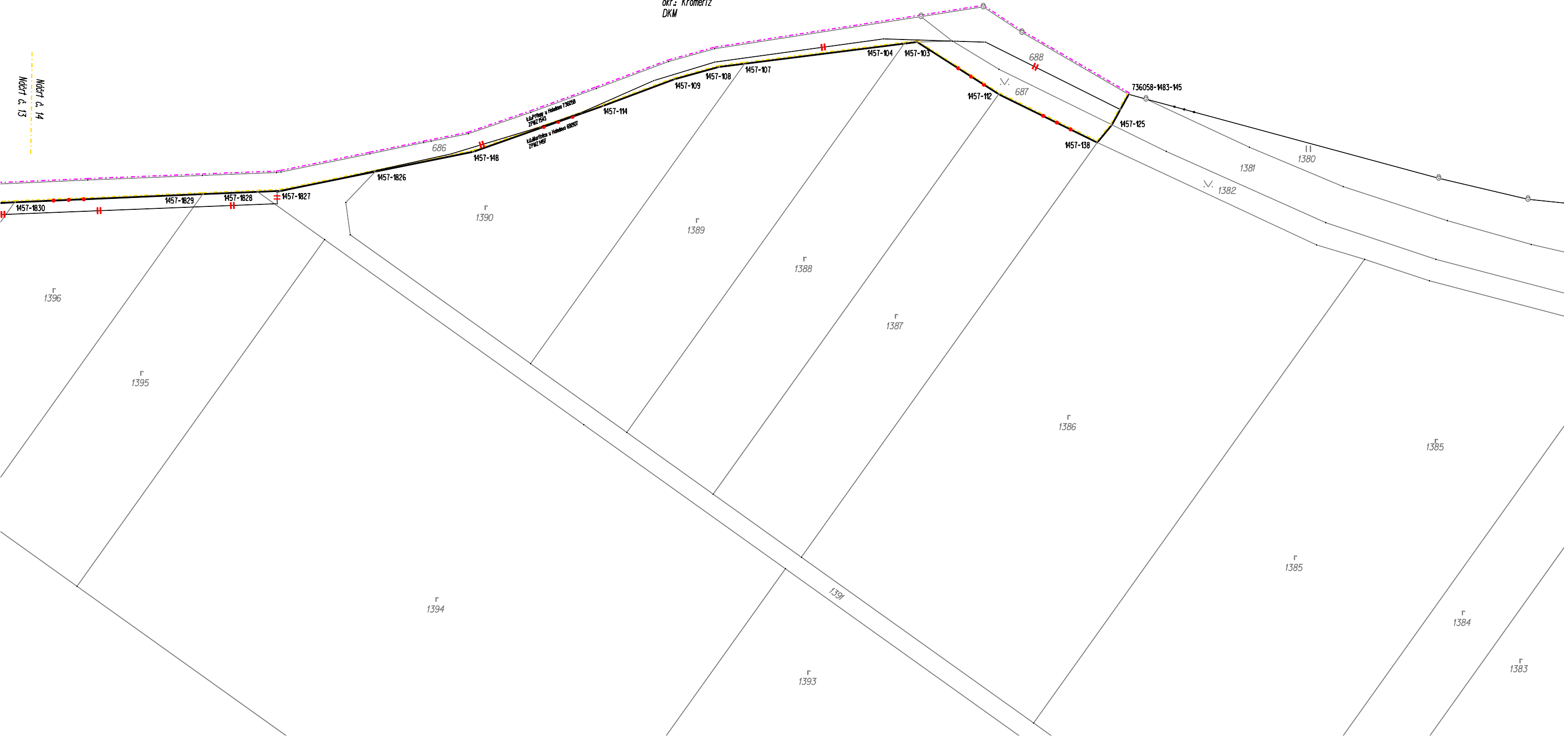
k.ú. Martinice u Holešova a k.ú.Přílepy u Holešova

grafický přehled č.14

1:1000



k.ú.: Přílepy u Holešova 736058
obec: Přílepy
okr.: Kroměříž
DKM

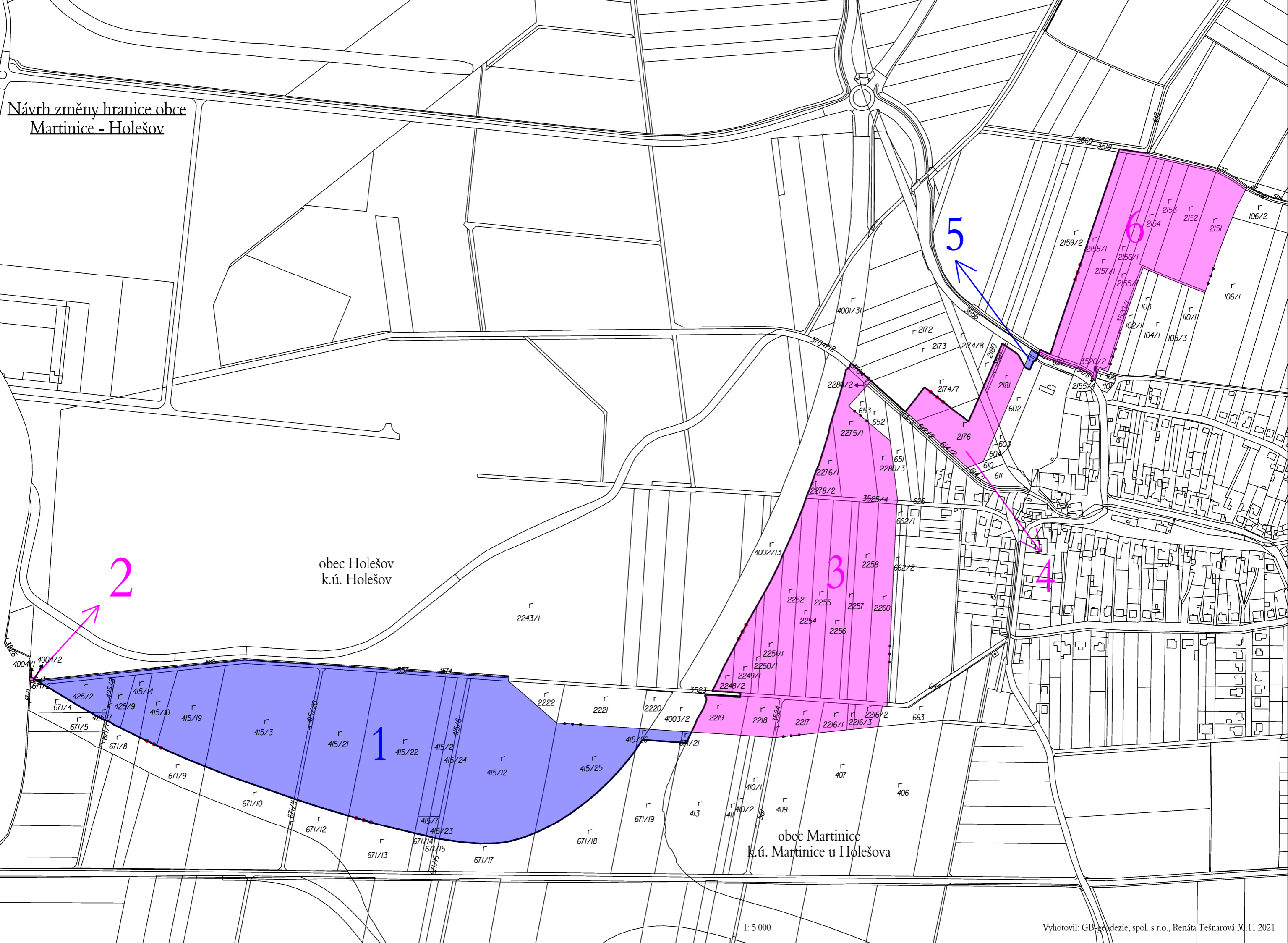


Návrh č. 14
Návrh č. 13

Návrh změny hranice obce
Martinice - Holešov

obec Holešov
k.ú. Holešov

obec Martinice
k.ú. Martinice u Holešova



Návrh změny hranice obce
Martinice - Přílepy č.1

obec Přílepy
k.ú. Přílepy u Holešova

obec Martinice
k.ú. Martinice u Holešova

1

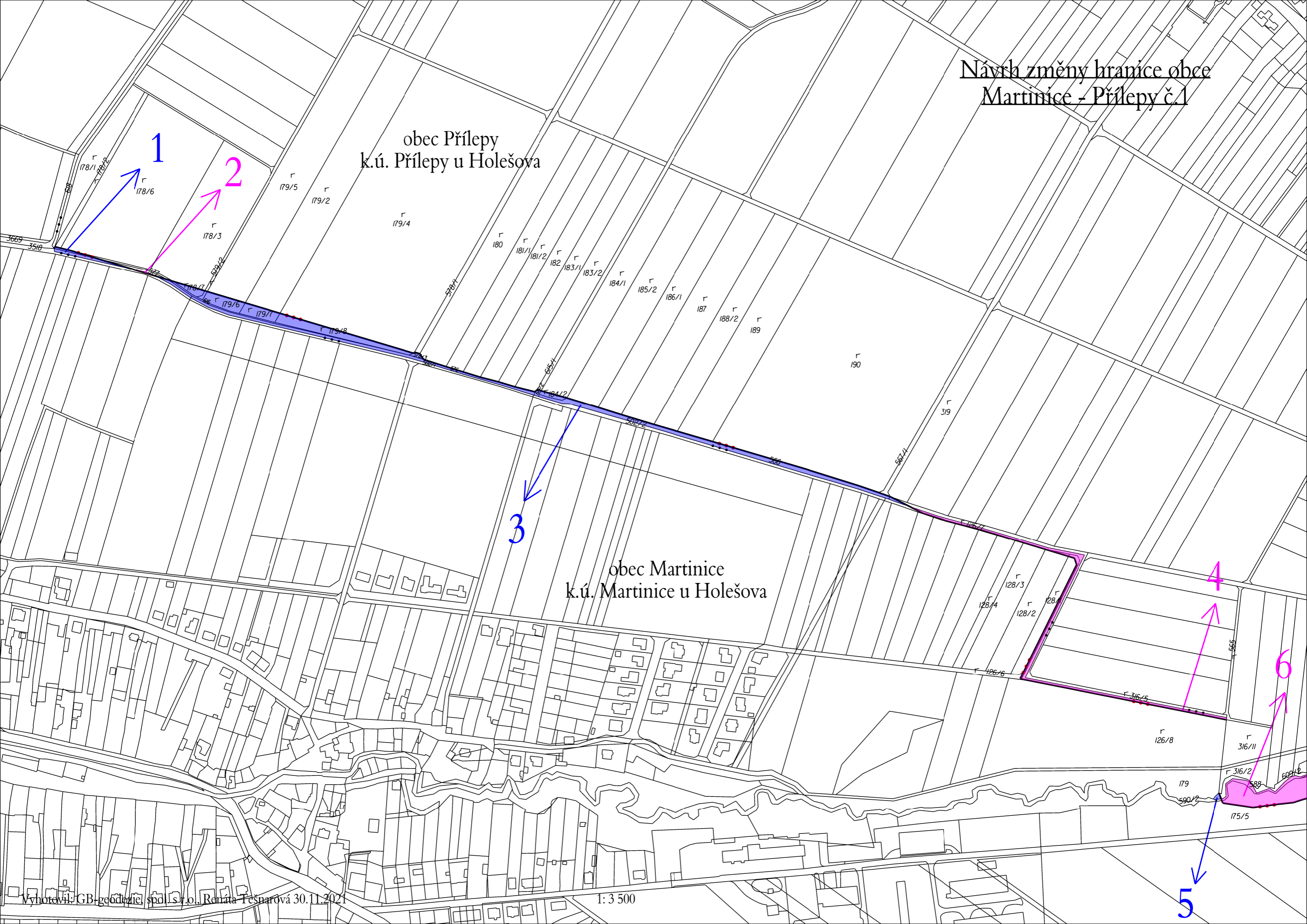
2

3

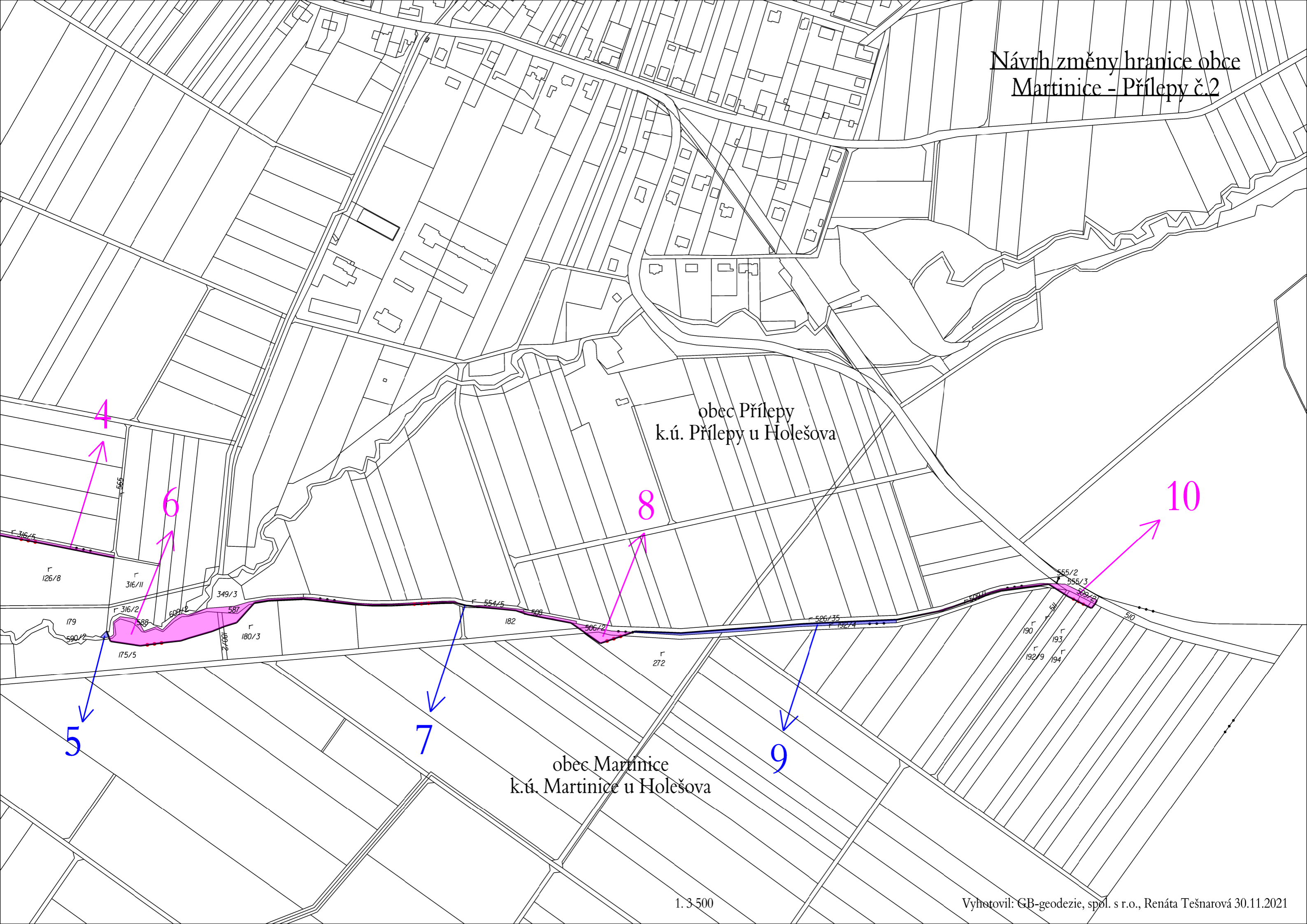
4

6

5



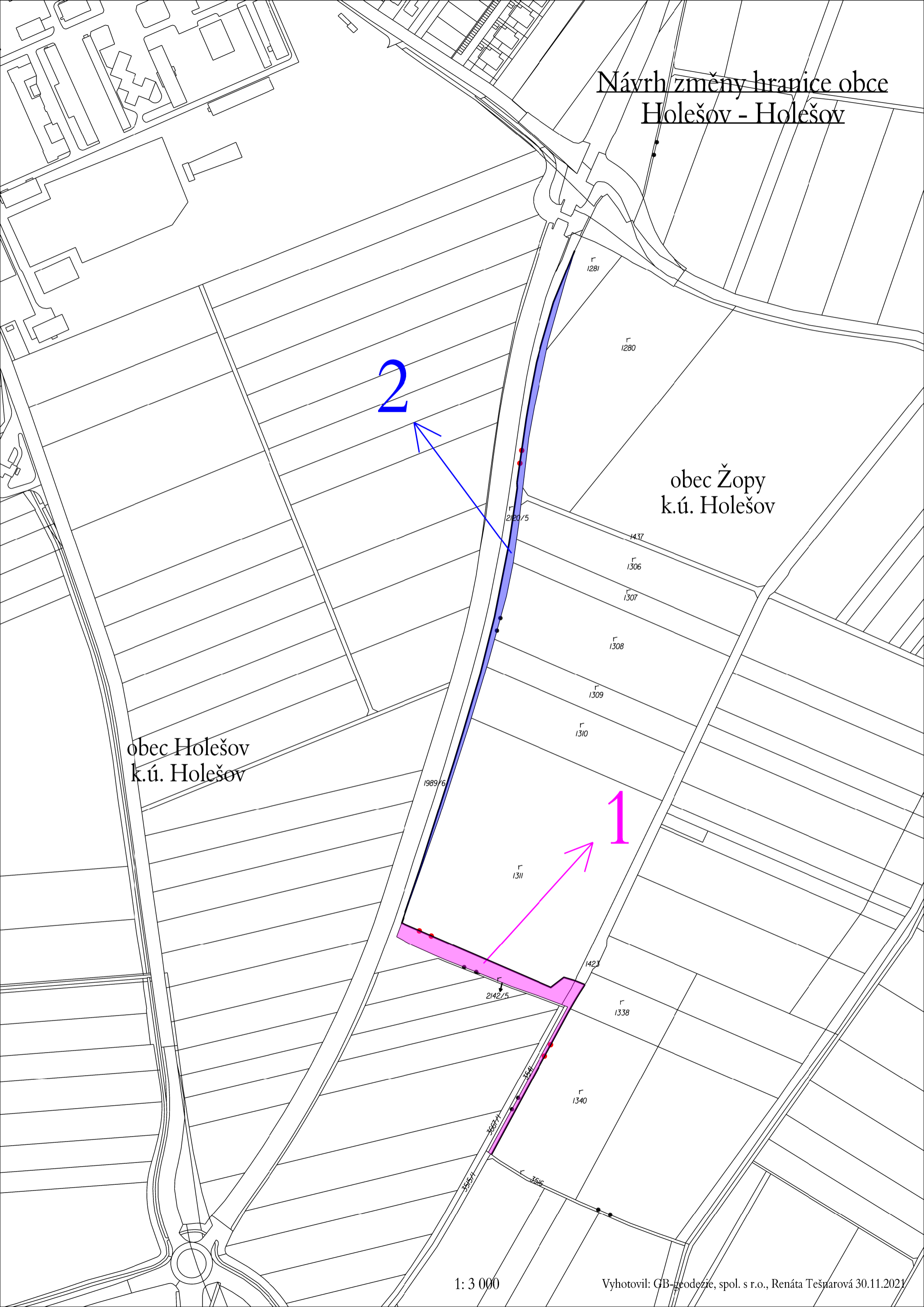
Návrh změny hranice obce
Martinice - Přílepy č.2



obec Přílepy
k.ú. Přílepy u Holešova

obec Martinice
k.ú. Martinice u Holešova

Návrh změny hranice obce
Holešov - Holešov



2

obec Žopy
k.ú. Holešov

obec Holešov
k.ú. Holešov

1